

ing.

Liseth Hinojosa

**ALCALDESA DE LA JOYA DE LOS SACHAS**

presente

de mi consideración

reciba un cordial saludo y éxitos en sus funciones que a bien tiene de dirigirlos en beneficio de la ciudadanía

yo, MANTILLA HERNANDEZ SINDY DANITZA con cedula de identidad 2200129480 me dirijo a su autoridad para solicitar la actualizar los documentos para poder sacar las escrituras del barrio las brisas anteriormente llamado municipio solidario 1 de la manzana 9 lote 32.

esperando una respuesta favorable me suscribo de usted muy respetuosamente

atentamente



MANTILLA HERNANDEZ SINDY DANITZA

SOLICITANTE

cel.: 0990354312

**GAD MUNICIPAL DEL CANTÓN LA JOYA DE  
LOS SACHAS**

Teléfono: 063700700

**Documento Nro.:** GADMCJS-SG-2025-4555-E-GD

**Fecha:** 2025-11-18 16:55:53

**Recibido por:** Shirley Belén Espejo Zamora

Para verificar el estado de su documento ingrese a  
<https://e-doc.cloud/joyasachas>  
con el usuario: "2200129480"



**SACHA**  
JOYA DE LA AMAZONÍA

**GOBIERNO AUTÓNOMO DESCENTRALIZADO  
MUNICIPAL DEL CANTÓN  
LA JOYA DE LOS SACHAS**



**NOTARÍA PÚBLICA**

**Nº 0033231**

**AVISO DE ALCABALAS PARA  
LA JEFATURA DE RENTAS DEL GADMCJS**

La Joya de los Sachas, a \_\_\_\_\_ de \_\_\_\_\_ del 202\_\_\_\_

**SEÑOR JEFE DE RENTAS**

Comunico a usted que va a celebrarse ante el Suscrito Notario, un Contrato:

De: \_\_\_\_\_

Que otorga: \_\_\_\_\_

A favor de: \_\_\_\_\_

Lote: Urbano \_\_\_\_\_ Rural \_\_\_\_\_ Situado en la Parroquia: \_\_\_\_\_

Clave catastral del lote: \_\_\_\_\_

Valor de la venta \$ \_\_\_\_\_

Superficie que vende: \_\_\_\_\_

**LINDEROS Y MEDIDAS**

Norte: \_\_\_\_\_

Sur: \_\_\_\_\_

Este: \_\_\_\_\_

Oeste: \_\_\_\_\_

**EL NOTARIO**



**SACHA**  
JOYA DE LA AMAZONÍA

**GOBIERNO AUTÓNOMO DESCENTRALIZADO  
MUNICIPAL DEL CANTÓN  
LA JOYA DE LOS SACHAS**

ESPECIE VALORADA  
**USD 1,50**

Nº 0048621

**CERTIFICADO DE BIENES RAÍCES**

TRAMITE ESCRITURA COMPRA-VENTA

LA UNIDAD DE AVALÚOS Y CATASTROS, CERTIFICA QUE UNA VEZ REVISADA LA BASE DEL SISTEMA CATASTRAL MUNICIPAL Y LOS CATASTROS FÍSICOS DEL AÑO EN CURSO DEL CANTÓN SE CONSTATA QUE EL/LA SEÑOR/A GADMC LA JOYA DE LOS SACHAS, CON CÉDULA DE IDENTIDAD / RUC NO. 1560001590001 REGISTRA PROPIEDAD DEL BIEN INMUEBLE DETALLADO A CONTINUACIÓN:

CLAVE CATASTRAL:	22035001200090320000000000
SUPERFICIE:	102,67 M2
PREDIO:	URBANO LOTE #032 MANZANA #009 SECTOR #20 ZONA #01
DIRECCIÓN:	CALLE 3 Y PASAJE "6"
CANTÓN:	LA JOYA DE LOS SACHAS
PARROQUIA:	LA JOYA DE LOS SACHAS
BARRIO/LOTIZACIÓN:	BARRIO LAS BRISAS
AVALÚO TERRENO:	\$ 1.384,30
AVALÚO EDIFICACIÓN:	\$ 0,00
VALOR DE LA PROPIEDAD:	\$ 1.384,30

SOLICITANTE-COMPRADOR

APELLIDOS Y NOMBRES: MANTILLA HERNANDEZ SINDY DANITZA

CC/PASAPORTE: 2200129480

OBSERVACIONES: LINEA DE FABRICA #0022059 / FICHA REGISTRAL #9252.

ING. ROSA VERONICA SUMBA  
JEFE DE AVALUOS Y CATASTROS  
SUBROGANTE  
APROBADO POR:

ALCALDIA  
**SACHA**  
MUNICIPIO DE AVALUOS Y CATASTROS  
LA JOYA DE LOS SACHAS - ORELLANA - ECUADOR

JENNIFER JIMENEZ LLORENTTE  
ASISTENTE ADMINISTRATIVA

ELABORADO POR:

LA JOYA DE LOS SACHAS, 11 DE NOVIEMBRE DE 2025





**SACHA**  
JOYA DE LA AMAZONIA

**GOBIERNO AUTÓNOMO DESCENTRALIZADO  
MUNICIPAL DEL CANTÓN  
LA JOYA DE LOS SACHAS**

ESPECIE VALORADA  
**USD. 1,50**

**Nº 0048621**

**CERTIFICADO DE BIENES RAÍCES**

**TRAMITE ESCRITURA COMPRA-VENTA**

LA UNIDAD DE AVALÚOS Y CATASTROS, CERTIFICA QUE UNA VEZ REVISADA LA BASE DEL SISTEMA CATASTRAL MUNICIPAL Y LOS CATASTROS FÍSICOS DEL AÑO EN CURSO DEL CANTÓN SE CONSTATA QUE EL/LA SEÑOR/A GADMC LA JOYA DE LOS SACHAS, CON CÉDULA DE IDENTIDAD / RUC NO. 1560001590001 REGISTRA PROPIEDAD DEL BIEN INMUEBLE DETALLADO A CONTINUACIÓN:

CLAVE CATASTRAL:	22035001200090320000000000
SUPERFICIE:	102,67 M2
PREDIO:	URBANO LOTE #032 MANZANA #009 SECTOR #20 ZONA #01
DIRECCIÓN:	CALLE 3 Y PASAJE "6"
CANTÓN:	LA JOYA DE LOS SACHAS
PARROQUIA:	LA JOYA DE LOS SACHAS
BARRIO/LOTIZACIÓN:	BARRIO LAS BRISAS
AVALÚO TERRENO:	\$ 1.384,30
AVALÚO EDIFICACIÓN:	\$ 0,00
VALOR DE LA PROPIEDAD:	\$ 1.384,30

SOLICITANTE-COMPRAD@R  
APELLIDOS Y NOMBRES: MANTILLA HERNANDEZ SINDY DANITZA  
CC/PASAPORTE: 2200129480

OBSERVACIONES: LINEA DE FABRICA #0022059 / FICHA REGISTRAL #9252.

INGRISOA VERONICA SUMBA  
JEFE DE AVALUOS. Y CATASTROS  
SUBROGANTE  
APROBADO POR:

ALCALDIA  
**SACHA**  
UNIDAD DE AVALUOS Y CATASTROS  
LA JOYA DE LOS SACHAS - ORELLANA - ECUADOR

JENNIFER JIMENEZ LLORENTTE  
ASISTENTE ADMINISTRATIVA

ELABORADO POR:

LA JOYA DE LOS SACHAS, 11 DE NOVIEMBRE DE 2025

**La Joya de  
los Sachas**  
Juntos por el desarrollo  
**ADM 2019-2023**  
IMPJGM.2022.HV



**SACHA**  
JOYA DE LA AMAZONÍA

**GOBIERNO AUTÓNOMO DESCENTRALIZADO  
MUNICIPAL DEL CANTÓN  
LA JOYA DE LOS SACHAS**

ESPECIE VALORADA  
**USD. 1,50**

Nº 0048925

**CERTIFICADO DE BIENES RAÍCES**

**REGISTRO CATASTRAL MUNICIPAL**

LA UNIDAD DE AVALÚOS Y CATASTROS, CERTIFICA QUE UNA VEZ REVISADA LA BASE DEL SISTEMA CATASTRAL MUNICIPAL Y LOS CATASTROS FÍSICOS DEL AÑO EN CURSO DEL CANTÓN SE CONSTATA QUE EL/LA SEÑOR/A GADMC LA JOYA DE LOS SACHAS, CON CÉDULA DE IDENTIDAD / RUC NO. 1560001590001 REGISTRA PROPIEDAD DEL BIEN INMUEBLE DETALLADO A CONTINUACIÓN:

CLAVE CATASTRAL:	22035001200090320000000000
SUPERFICIE:	102,67 M2
PREDIO:	URBANO LOTE #032 MANZANA #009 SECTOR #20 ZONA #01
DIRECCIÓN:	CALLE 3 Y PASAJE "6"
CANTÓN:	LA JOYA DE LOS SACHAS
PARROQUIA:	LA JOYA DE LOS SACHAS
BARRIO/LOTIZACIÓN:	BARRIO LAS BRISAS
AVALÚO TERRENO:	\$ 1.384,30
AVALÚO EDIFICACIÓN:	\$ 0,00
VALOR DE LA PROPIEDAD:	\$ 1.384,30

SOLICITANTE  
APELLIDOS Y NOMBRES: GADMC LA JOYA DE LOS SACHAS  
CC/PASAPORTE: 1560001590001

OBSERVACIONES: REGISTRADO EN EL SIGC PARA TRIBUTAR A PARTIR DE ENERO DEL 2026.

ING ROSA VERONICA SUMBA  
JEFE DE AVALUOS Y CATASTROS  
SUBROGANTE  
APROBADO POR:

ALCALDIA  
**SACHA**  
UNIDAD DE AVALUOS Y CATASTROS  
LA JOYA DE LOS SACHAS - ORE - LANA - ECUADOR

JENNIFER JIMENEZ LORENTTE  
ASISTENTE ADMINISTRATIVA

ELABORADO POR:

LA JOYA DE LOS SACHAS, 18 DE NOVIEMBRE DE 2025





**SACHA**  
JOYA DE LA AMAZONÍA

**GOBIERNO AUTÓNOMO DESCENTRALIZADO  
MUNICIPAL DEL CANTÓN  
LA JOYA DE LOS SACHAS**



Nº 0048925

**CERTIFICADO DE BIENES RAÍCES**

REGISTRO CATASTRAL MUNICIPAL

LA UNIDAD DE AVALÚOS Y CATASTROS, CERTIFICA QUE UNA VEZ REVISADA LA BASE DEL SISTEMA CATASTRAL MUNICIPAL Y LOS CATASTROS FÍSICOS DEL AÑO EN CURSO DEL CANTÓN SE CONSTATA QUE EL/LA SEÑOR/A GADMC LA JOYA DE LOS SACHAS, CON CÉDULA DE IDENTIDAD / RUC NO. 1560001590001 REGISTRA PROPIEDAD DEL BIEN INMUEBLE DETALLADO A CONTINUACIÓN:

CLAVE CATASTRAL:	22035001200090320000000000
SUPERFICIE:	102,67 M2
PREDIO:	URBANO LOTE #032 MANZANA #009 SECTOR #20 ZONA #01
DIRECCIÓN:	CALLE 3 Y PASAJE "6"
CANTÓN:	LA JOYA DE LOS SACHAS
PARROQUIA:	LA JOYA DE LOS SACHAS
BARRIO/LOTIZACIÓN:	BARRIO LAS BRISAS
AVALÚO TERRENO:	\$ 1.384,30
AVALÚO EDIFICACIÓN:	\$ 0,00
VALOR DE LA PROPIEDAD:	\$ 1.384,30

SOLICITANTE

APELLIDOS Y NOMBRES: GADMC LA JOYA DE LOS SACHAS  
CC/PASAPORTE: 1560001590001

OBSERVACIONES: REGISTRADO EN EL SIGC PARA TRIBUTAR A PARTIR DE ENERO DEL 2026.

ING. ROSA VERÓNICA SUMBA  
JEFE DE AVALÚOS, Y CATASTROS  
SUBROGANTE  
APROBADO POR:

ALCALDÍA  
**SACHA**  
UNIDAD DE AVALÚOS Y CATASTROS  
LA JOYA DE LOS SACHAS - ORELLANA ECUADOR

JENNIFER JIMENEZ LORENTTE  
ASISTENTE ADMINISTRATIVA

ELABORADO POR:

LA JOYA DE LOS SACHAS, 18 DE NOVIEMBRE DE 2025



**SACHA**  
JOYA DE LA AMAZONÍA

**GOBIERNO AUTÓNOMO DESCENTRALIZADO  
MUNICIPAL DEL CANTÓN  
LA JOYA DE LOS SACHAS**



**DIRECCIÓN DE GESTIÓN  
DE PLANIFICACIÓN**

**Nº 0022059**

**LÍNEA DE FÁBRICA**

(IPRUS) Información Predial de Regulación de uso de Suelo

LA JOYA DE LOS SACHAS, A 7 DE NOVIEMBRE DEL 2025

Señora.

DIRECTORA DEL DEPARTAMENTO DE GESTION DE PLANIFICACION

Presente,

YO, GADMC LA JOYA DE LOS SACHAS

CON CEDULA DE CIUDADANIA N° 1560001590001

SOLICITO SE ME CONFIERA LA LINEA DE FABRICA PARA:

Vender ( . )      Edificar ( )      IPRUS ( . )      Otros Fines ( X )      de mi propiedad ubicada en la  
Calle 3

**DATOS GENERALES DEL PREDIO**

**BARRIO LAS BRISAS**

**FRENTE LOTE:** 10.00 m A LA CALLE 3

**ZONA:** 01 **SECTOR:** 20 **MANZANA:** 09

**LOTE N°** 32

**ÁREA ESCRITURA:** -

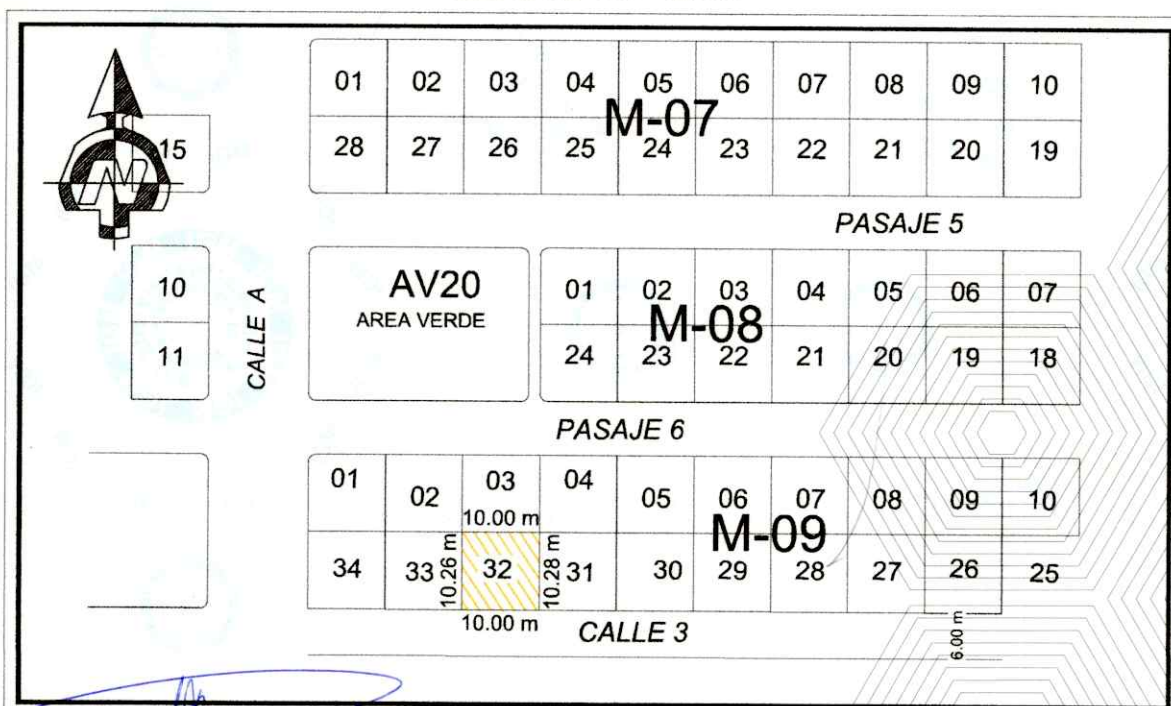
**ÁREA LEVANTAMIENTO ACTUAL:** 102.67 m2

**DIF/EXC ÁREA :** 00.00 m2

**ÁREA CONSTRUCCIÓN EXISTENTE :** .

**ÁREA ÚTIL:** 102.67 m2

**CROQUIS DE LOTE**



**VALOR A PAGAR**  
5.13 DOLARES

**SACHA**

UNIDAD DE ORDENAMIENTO  
TERRITORIAL  
LA JOYA DE LOS SACHAS - ORELLANA - ECUA

**La Joya de  
los Sachas**  
Juntos por el desarrollo  
ADM 2019-2023

REVISADO POR:  
ARQ. WILLIAM CABAY

ELABORADO POR: ARQ. JHOSUE CHAMBA CUZME

APROBADO POR:  
ARQ. VITO ARROBO

IMP/IGM 2022 M.J.





# GAD MUNICIPAL DEL CANTON "LA JOYA DE LOS SACHAS"

Dirección: Av. Los Fundadores s/n  
y Jaime Roldos Aguilera Fono: 062999-152 / 062999-153

TITULO DE CREDITO



0069768

CONTRIBUYENTE : GADMC LA JOYA DE LOS SACHAS

RUC/Cédula : 1580001590001 Ciu : 5751

Clave : 1036768

Nro. Emisión : 2551488

## LINEA DE FABRICA

Correspondiente : 2025 - 11

Dirección contribuyente : BARRIO CENTRAL-AV. FUNDADORES Y JA

Rubro / Componente	Valor
LINEA DE FABRICA	5,13

Subtotal : \*\*\*\* 5,13

Desc. : \*\*\*\* 0,00

Recargo : \*\*\*\* 0,00

Interés : \*\*\*\* 0,00

\*\*\*\* 5,13

Descripción : Clave catastral : N/D, Tipo Predio : , Frente Lote : 102,67 ml. , Dirección : BARRIO CENTRAL-AV. FUNDADORES Y JAIME ROLDOS-CANTON JOYA DE LOS SACHAS-ORELLANA, Detalle: ZONA 01 SECTOR 20 MANZANA 09 LOTE 32 AREA UTIL: 102,67 M2

Fecha de Impresión 11-11-2025 15:57:18

Número de Pago : 590236

Fecha Emisión : 11-11-2025

Fecha Obligación : 31-10-2025

Fecha de Pago : 11 11 2025



ORIGINAL PARA CONTRIBUYENT





Emitido: 29/10/2025

**EI REGISTRADOR DE LA PROPIEDAD Y MERCANTIL DEL CANTÓN LA JOYA DE LOS SACHAS CERTIFICA: Que revisados los libros de propiedades y los índices de gravámenes desde la fecha de inscripción, se encuentra:**

**INFORMACION DEL PREDIO**

Parroquia LA JOYA DE LOS SACHAS

Clave Catastral XXXXXXXXXXXXXXXXXXXXXXXX Tipo R

Dirección

Linderos LOTE S/N, UBICADO EN LA ZONA 9, PARROQUIA Y CANTON LA JOYA DE LOS SACHAS, PROVINCIA DE ORELLANA.

LINDEROS:

NORTE.- CON LOTE 26, EN 263,58 METROS.

SUR.- CON LOTE 28, EN 405,63 METROS.

ESTE.- CON LA CALLE S/N, EN 96,44 METROS Y CON LA MISMA CALLE S/N, EN 174,98 METROS.

OESTE.- CON LOTE 11 Y 12, EN 251,75 METROS.

SUPERFICIE TOTAL: 72054.68 M2.

**RESUMEN DE MOVIMIENTOS REGISTRALES**

ACTO	LIBRO	N° INSC	FECHA	FOL_INI	FOL_FIN
APROBACION DE PLANOS	ACTOS	6	6/09/17 0:00	6	6
	ADMINISTRATIVOS				
COMPRAVENTA	PROPIEDADES	1272	13/11/15 0:00	1282	1282
DECLARATORIA DE UTILIDAD	ACTOS	10	4/11/15 0:00	10	10
PUBLICA	ADMINISTRATIVOS				
COMPRAVENTA	PROPIEDADES	1632	1/11/12 0:00	4190	4191

**APROBACION DE PLANOS**

Inscrito el: 06/09/2017

N° inscripción: 6

Tomo: 1

Folio Inicial: 6

Folio Final 6

Repertorio: 1251

Notaría: NOTARÍA PRIMERA

Cantón: LA JOYA DE LOS SACHAS

Fecha 05/09/2017

Libro: ACTOS ADMINISTRATIVOS

Otorgamiento:

Providencia / Resolución:

Datos relevantes:

**Observaciones:** MEDIANTE RESOLUCION N° 045-C.GADMCJS-2017, DE FECHA 04-08-2017, SE APRUEBA LOS PLANOS DE LA LOTIZACION DENOMINADA " MUNICIPIO SOLIDARIO I"

**Descripción de los Predios:**

Tipo Inmueble: Superficie: Cuantía Ubicación:

Linderos: MEDIANTE RESOLUCION N° 045-C.GADMCJS-2017, DE FECHA 04-08-2017, SE APRUEBA LOS PLANOS DE LA LOTIZACION DENOMINADA " MUNICIPIO SOLIDARIO I"

Observaciones del predio:

**Marginación:**

**Apellidos y Nombres de las partes:**

Papel	Cédula o RUC	Nombre y/o Razón Social	Estado Civil
AUTORIDAD COMPETENTE		GOBIERNO AUTONOMO DESCENTRALIZADO MUNICIPAL DE LA JOYA DE LOS SACHAS	
PROPIETARIO		GOBIERNO AUTONOMO DESCENTRALIZADO MUNICIPAL	



<b>Papel</b>	<b>Cédula o RUC</b>	<b>Nombre y/o Razón Social</b>	<b>Estado Civil</b>
PROPIETARIO	.	GOMEZ SEDAMANOS ANDREA ESPERANZA	SOLTERO

**Referencias:**

**COMPRAVENTA**

<b>Inscrito el:</b>	01/11/2012	<b>N° Inscripción:</b>	1632
<b>Tomo:</b>	4	<b>Folio Inicial:</b>	4190
<b>Repertorio:</b>	2253	<b>Folio Final:</b>	4191
<b>Notaría:</b>	NOTARÍA	<b>Cantón:</b>	ORELLANA
<b>Libro:</b>	PROPIEDADES	<b>Fecha Otorgamiento:</b>	11/09/2012

**Providencia / Resolución:**

**Datos relevantes:**

**Observaciones:** LOTE S/N, UBICADO EN LA ZONA 9, PARROQUIA Y CANTON LA JOYA DE LOS SACHAS, PROVINCIA DE ORELLANA.

SUPERFICIE TOTAL: 72054.68 m2.

**Descripción de los Predios:**

<b>Tipo Inmueble:</b>	TER	<b>Superficie:</b>		<b>Cuánta:</b>		<b>Ubicación:</b>	
<b>Linderos:</b>	LOTE S/N, UBICADO EN LA ZONA 9, PARROQUIA Y CANTON LA JOYA DE LOS SACHAS, PROVINCIA DE ORELLANA.						
	SUPERFICIE TOTAL: 72054.68 M2.						

**Observaciones del predio:**

**Marginación:**

**Apellidos y Nombres de las partes:**

<b>Papel</b>	<b>Cédula o RUC</b>	<b>Nombre y/o Razón Social</b>	<b>Estado Civil</b>
VENDEDOR		GOMEZ SEDAMANOS SEGUNDO THUESMAN	SOLTERO
COMPRADOR		GOMEZ SEDAMANOS ANDREA ESPERANZA	SOLTERO

**Referencias:**

Los movimientos Registrales que constan en esta Ficha, se refieren al predio que se certifica.

Cualquier enmendadura, alteración o modificación al texto de este certificado lo invalida.

Emitido: 29/10/2025

Elaborado por: COLLAY




DR. AURELIO ERNESTO OROZCO BASTIDAS

REGISTRADOR DE LA PROPIEDAD Y MERCANTIL DEL CANTÓN LA JOYA DE LOS SACHAS



El interesado debe comunicar cualquier falla o error en este documento al registrador de la propiedad o sus asesores.





GOBIERNO AUTÓNOMO  
DESCENTRALIZADO  
MUNICIPAL DEL CANTÓN  
LA JOYA DE LOS SACHAS

0153435



La Joya de los Sachas, 29 de OCTUBRE del 2025

## CERTIFICADO DE NO ADEUDAR AL MUNICIPIO

A petición verbal del interesado (a), y una vez revisada la base de datos del Gobierno Autónomo Descentralizado Municipal del Cantón La Joya de los Sachas, el contribuyente señor (a):

MANTILLA HERNANDEZ SINDY DANITZA

con R.U.C. /

Cédula de Ciudadanía / Pasaporte 2200129480 no registra obligaciones tributarias exigibles (**DEUDAS VENCIDAS**), por concepto de impuestos, tasas, contribuciones y otros.

Información verificada a la fecha de emisión del presente certificado.

Atentamente,



TESORERO (A) MUNICIPAL

VÁLIDO POR 30 DÍAS



**CÉDULA DE IDENTIDAD**  **REPÚBLICA DEL ECUADOR**  
DIRECCIÓN GENERAL DE REGISTRO CIVIL, IDENTIFICACIÓN Y CEDULACIÓN

**APELLIDOS**  
MANTILLA

**CONDICIÓN CIUDADANÍA**

**NOMBRES**  
HERNANDEZ

**NOMBRES**  
SINDY DANITZA

**NACIONALIDAD**  
ECUATORIANA

**FECHA DE NACIMIENTO**  
08 AGO 1995

**LUGAR DE NACIMIENTO**  
ORELLANA J. DE LOS SACHAS

**LA JOYA DE LOS SACHAS**

**FIRMA DEL TITULAR**

**SEXO**  
MUJER

**AUTOIDENTIFICACIÓN**  
MESTIZO/A

**FECHA DE VENCIMIENTO**  
18 JUN 2035

**NAT/CAN**  
112873

**NUI.2200129480**



**APELLIDOS Y NOMBRES DEL PADRE**  
MANTILLA MENDIETA CALIXTO WILMER

**APELLIDOS Y NOMBRES DE LA MADRE**  
HERNANDEZ RODRIGUEZ MARIA DEL SOCORRO

**ESTADO CIVIL**  
DIVORCIADO

**CÓDIGO DACTILAR**  
E333312222

**TIPO SANGRE** O+

**DONANTE**  
No donante

**LUGAR Y FECHA DE EMISIÓN**  
FRANCISCO DE ORELLANA 18 JUN 2025

**DIRECTOR GENERAL**

**I<ECU1131060202<<<<<2200129480**  
**9508082F3506189ECU<NO<DONANTE1**  
**MANTILLA<HERNANDEZ<<SINDY<DANI**



**CERTIFICADO DE VOTACIÓN**  
16 DE NOVIEMBRE DE 2025

**MANTILLA HERNANDEZ SINDY DANITZA**

**PROVINCIA: ORELLANA**

**CIRCUNSCRIPCIÓN:**

**CANTÓN: JOYA DE LOS SACHAS**

**PARROQUIA: LA JOYA DE LOS SACHAS**

**ZONA: 3**

**JUNTA No. 0004 FEMENINO**

**N 39923519**  
**2200129480**

**CC N° 2200129480**



**REFERENDUM**  
LA DECISIÓN ES TUYA  
CIUDADANA/O:

**ESTE DOCUMENTO ACREDITA QUE USTED SUFRAGÓ EN EL REFERENDUM Y CONSULTA POPULAR 2025**

La ciudadana/o que altere cualquier documento electoral será sancionado de acuerdo a lo que establece el artículo 275 y el artículo 279, numeral 3 de la LOEOP - Código de la Democracia.

**F. PRESIDENTA/BOE LA JRV**







## CERTIFICACION

**Biviana Lorena Ron Jiménez**, Tesorera del Gobierno Autónomo Descentralizado Municipal del Cantón La Joya de los Sachas.

**CERTIFICA:** que la Sra. MANTILLA HERNANDEZ SINDY DANITZA, con numero único de identidad Nro. 2200129480, ha cancelado el valor de \$652.06 más los intereses de \$138.5 dando un total de \$790.56; por concepto de compra de un LOTE DE TERRENO dentro del Proyecto de Vivienda Municipio Solidario 1, "manzana 9 lote 32" asignado con CIU: 55410


La Joya de los Sachas, 29 de Octubre del 2025

Atentamente;

Ing. Biviana Lorena Ron Jiménez  
**TESORERA DEL GADMCJS**







GOBIERNO AUTÓNOMO  
DESCENTRALIZADO  
MUNICIPAL DEL CANTÓN  
LA JOYA DE LOS SACHAS

0153434



La Joya de los Sachas, 29 de OCTUBRE del 2025

## CERTIFICADO DE NO ADEUDAR AL MUNICIPIO

A petición verbal del interesado (a), y una vez revisada la base de datos del Gobierno Autónomo Descentralizado Municipal del Cantón La Joya de los Sachas, el contribuyente señor (a):

BARBERAN SOLORZANO JESSICA MARLENE

con R.U.C. /

Cédula de Ciudadanía / Pasaporte B09250080 no registra obligaciones tributarias exigibles (**DEUDAS VENCIDAS**), por concepto de impuestos, tasas, contribuciones y otros.

Información verificada a la fecha de emisión del presente certificado.

Atentamente,



VÁLIDO POR 30 DÍAS



CONTRIBUYENTE : MANTILLA HERNANDEZ SINDY DANITZA



0066538

RUC/Cédula : 2200129480 Ciu : 55410

**VENTA DE TERRENOS**

Clave : 251803

Correspondiente : OCTUBRE - 2017

Dirección contribuyente : BARRIO LUZ DE AMERICA CANTON LA JO

Rubro / Componente

Valor

VENTA DE TIERRAS

652,06

Subtotal : \*\*\*\* 652,06

Coactiva : \*\*\*\* 0,00

Recargo : \*\*\*\* 0,00

Interés : \*\*\*\* 138,50

Iva : \*\*\*\* 0,00

\*\*\*\* 790,56

Descripción : , Detalle: LOTIZACION DE INTERES SOCIAL MUNICIPIO  
SOLIDARIO 1 - 2203505101011388000

Fecha de Impresión: 29-10-2025 14:28:09

Número de Pago :

Fecha Emisión : 23-10-2017

Fecha Obligación : 31-12-2017

Fecha de Pago :



Recaudador(a)

T-LIZBET