



#CREO|21

ALIANZA GESTIÓN Y DESARROLLO

LISTA 18-20-21

PLAN DE TRABAJO

2023-2027

PLAN DE TRABAJO DE CANDIDATOS A CONCEJALES URBANOS Y RURALES DEL GOBIERNO AUTÓNOMO DESCENTRALIZADO MUNICIPAL DE LA JOYA DE LOS SACHAS

CANDIDATOS A CONCEJAL PRINCIPALES URBANOS:

1. CALERO BARCENES JONATAN ROSENDO
2. OBACO PIEDRA ALBA ROSARIO

CANDIDATOS A CONCEJAL SUPLENTE URBANOS:

1. PALMA INTRIAGO MONICA LOURDES
2. CABRERA CRIOLLO ELVIS GEOVANNY

CANDIDATOS A CONCEJAL PRINCIPALES RURAL:

1. ROJEL PRECIADO DARWIN POLICARPO
2. MERO MACIAS ARACELY DEL ROCIO
3. GALEAS JIMENEZ TELMO FRUCTUOSO

CANDIDATOS A CONCEJAL SUPLENTE RURAL

1. TANGUILA GREFA LIDA ANGELINA
2. TULCAN ACUÑA DENICE GISSELL
3. MENDOZA LOPEZ MANUEL ALEJANDRO

ORGANIZACIÓN POLITICA:

ALIANZA GESTION Y DESARROLLO LISTAS 18 – 20 - 21

DIGNIDAD A LA QUE ASPIRA:

**CONCEJALES URBANOS Y RURALES GAD JOYA DE LOS
SACHAS**



#CREO|21

ALIANZA GESTIÓN Y DESARROLLO

LISTA 18-20-21

Contenido

INTRODUCCION	5
DIAGNÓSTICO SITUACIONAL	6
1. COMPONENTE BIOFISICO	6
1.1 Relieve (geomorfología).....	6
1.2 Geología	7
1.3 Suelo.....	8
1.4 Clima	8
1.5 Agua	8
1.6 Aire.....	9
1.7 Sistema de clasificación de los ecosistemas.....	10
1.8 Impactos de la industria petrolera.....	11
1.9 Matriz de Problemas Causa y Efecto	12
2. COMPONENTE SOCIAL CULTURAL.....	13
2.1 Población Total y Tasa de Crecimiento inter-censal.....	13
2.2 Distribución de la población por áreas (rural/urbana).....	13
2.3 Estructura por autoidentificación étnica	14
2.4 Educación	14
2.5 Salud.....	16
2.6 Igualdad de genero	17
2.7 Movimientos migratorios y vectores de movilidad humana.....	20
2.8 Matriz de problemas causas y efectos.....	20
3. COMPONENTE ECONOMICO PRODUCTIVO	22
3.1 POBLACIÓN ECONÓMICAMENTE ACTIVA.....	22
3.2 Tasas de desempleo.....	22
3.3 Empleo	22



#CREO|21

ALIANZA GESTIÓN Y DESARROLLO

LISTA 18-20-21

3.4 PEA por rama de actividad.....	22
3.5 PEA en relación a los sectores económicos.....	23
3.6 Número de Unidades Productivas Agrícolas y superficie.....	23
3.7 Número de UPAs por productos.....	24
3.8 Principales productos agropecuarios.....	24
3.9 Actividad turística.....	24
3.10 Matriz de Problemas.....	26
4. COMPONENTE ASENTAMIENTO HUMANO.....	27
4.1 Infraestructura y acceso a servicios básicos, déficit, cobertura, calidad: agua potable, electricidad, saneamiento, desechos sólidos.....	27
4.2 Matriz de Problemas.....	30
5. COMPONENTE MOVILIDAD, ENERGÍA Y CONECTIVIDAD.....	30
5.1 Movilidad dentro del cantón La Joya de los Sachas.....	30
5.2 Infraestructura de Transporte.....	30
5.3 Infraestructura vial.....	31
5.4 Energía.....	32
5.5 Telecomunicaciones.....	33
5.6 Matriz de problemas.....	34
6. COMPONENTE POLITICO INSTITUCIONAL.....	34
6.1 Sistema de participación ciudadana.....	34
6.2 Institucionalidad.....	35
6.3 Proceso de modernización.....	36
6.4 Estructuración interna.....	36
6.5 Gestión del Talento Humano.....	37
6.6 Presupuesto.....	37
7. IDENTIFICAR SOCIOS ESTRATÉGICOS PARA EL CUMPLIMIENTO DE LA PROPUESTA.....	38
8. VISIÓN DE DESARROLLO CANTONAL.....	38



#CREO 21

ALIANZA GESTIÓN Y DESARROLLO

LISTA 18-20-21

9. OBJETIVOS	38
9.1 Objetivo General.....	38
10. PLAN DE TRABAJO PLURIANUAL.....	40
11. PROYECTOS EMBLEMATICOS	47
13. RENDICION DE CUENTAS	49
PLAN PLURIANUAL.....	50



#CREO|21

ALIANZA GESTIÓN Y DESARROLLO

LISTA 18-20-21

INTRODUCCIÓN

El desarrollo de los pueblos se concibe sobre la transversalización, de la planificación participativa en donde los actores sociales sean activo en todas las fases del ciclo de la política pública, así como en la gestión local de los GAD, es decir en el proceso de diagnóstico, planificación y presupuestación, en la ejecución de proyectos o servicios, en la evaluación de rendición de cuentas de los mismos; y con el propósito de contribuir a un mayor crecimiento socio económico y cultural de las y los Sachenses, proponemos la propuesta fundamentada en los siguientes ejes de acción: COMPONENTE BIOFISICO, COMPONENTE ECONOMICO PRODUCTIVO, COMPONENTE SOCIAL CULTURAL, COMPONENTE ASENTAMIENTO HUMANO, COMPONENTE ENERGIA, CONECTIBILIDAD Y MOVILIDAD Y COMPONENTE POLITICO INSTITUCIONAL.



#CREO 21

ALIANZA GESTIÓN Y DESARROLLO

LISTA 18-20-21

DIAGNÓSTICO SITUACIONAL

1. COMPONENTE BIOFISICO

1.1 Relieve (geomorfología)

El efecto combinado de los factores y procesos descritos, ha dado como consecuencia la formación varias unidades geomorfológicas. La mayor parte del cantón se encuentra dentro del Gran Paisaje denominado Cuenca Amazónica Baja, y una menor superficie se encuentra dentro del Gran Paisaje denominado de la Cuenca Amazónica Coliñada, se han logrado identificar diferentes tipos de unidades geomorfológicas.

- a. Fluvial - Valle fluvial, llanura de inundación (F1)
- b. Terraza baja y cauce actual (sobreexcavación de cauce en llanura de inundación) (F2)
- c. Valle indiferenciado (F3)
- d. Cauces abandonados, meandros abandonados (C1)
- e. Terraza media (Tm)
- f. Terraza colgada (Tc)
- g. Vertiente o abrupto de terraza (Tv)
- h. Terrazas indiferenciadas (Ti)
- i. Superficie de cono de esparcimiento (Co1)
- j. Abrupto de cono de esparcimiento (Co4)
- k. Testigo de cono de esparcimiento (CoT)
- l. Fluvio-Lacustre Áreas endorreicas en llanuras aluviales y terrazas (Fl1)
- m. Relieve lacustre ondulado (Fl2)
- n. Pantano, depresión pantanosa (Fl3)
- o. Depresión Lagunar (Fo1)
- p. Superficie ondulada lacustre (Fo5)
- q. Laderas. Vertiente rectilínea (Lr1)
- r. Coluvión antiguo (Col2)
- s. Meteorización. Colinas en media naranja (Met1)
- t. Relieve colinado muy bajo (Rt2)



#CREO|21

ALIANZA GESTIÓN Y DESARROLLO

LISTA 18-20-21

- u. Relieve colinado bajo (Rt3)
- v. Relieve colinado bajo (Rt3)
- w. Pendientes

1.2 Geología

El cantón La Joya de los Sachas se encuentra ubicado en la Cuenca Oriente, geológicamente corresponde a una cuenca de tras arco, formada como consecuencia del levantamiento y acreción de las Cordilleras Real y Occidental debido al proceso de subducción entre las placas tectónicas Nazca y Sudamericana. El Oriente ecuatoriano, es parte de una gran cuenca pericratónica que se extiende entre los Andes y el Cratón Guayanés Brasileño. La cuenca oriente se formó por esfuerzos transpresivos a partir del Cretácico Terminal, lo que hizo que emerja la Cordillera Real y se formara la cuenca de trasarco.

El mismo régimen transpresivo, que resulta de la subducción de la placa Nazca bajo la continental y la posterior subducción de la cordillera de Carnegie, produjo una inversión tectónica de antiguas fallas normales que funcionaron durante el Permo-Triásico en el que prevaleció un régimen extensivo; dichas fallas en la actualidad funcionan como inversas de fuerte ángulo, estructurando los distintos campos petrolíferos y configurando los tres corredores estructurales en que se divide actualmente la Cuenca Oriente: el Sistema Subandino, el Corredor Sacha-Shushufindi y el Sistema Capirón-Tiputini.

Entre el Jurásico Medio y el Cretácico Temprano se desarrollaron dos subcuencas con estilos tectónicos distintos. La primera identificada como Corredor Sacha-Shushufindi, controlada por fallas normales de gran profundidad, asociadas a un 31 "rift" Triásico-Jurásico Inferior y la segunda conocida como sistema Capirón-Tiputini, provocada por fallas normales listricas conectadas, sobre un nivel de despegue horizontal ubicado en el basamento. En cuanto a la geología en el cantón La Joya de los Sachas según datos del MAGAP-SIGTERRAS (2016), se han logrado identificar diferentes tipos de formaciones geológicas



#CREO|21

ALIANZA GESTIÓN Y DESARROLLO

LISTA 18-20-21

1.3 Suelo

Territorialmente, el cantón Joya de los Sachas tiene una superficie de 120.164,84 ha, y en él aparecen representados dos dominios fisiográficos: Amazonía Periandina y Medio aluvial amazónico

En líneas generales, puede decirse que en el cantón Joya de los Sachas predominan los suelos del orden Inceptisols, con 72.059 ha (59,79%), seguidos por el orden Andisols, con 42.815,52 ha (35,53%) y Entisols, con 103,46 ha (0,09%). Por su parte, las zonas que no han sido caracterizadas (No aplicable) ocupan 5.537,68 ha (4,59%).

1.4 Clima

Se trató de obtener datos actualizados del Instituto Nacional de Meteorología e Hidrografía INAMHI, sin embargo, el instituto no posee los datos actuales procesados de las estaciones meteorológicas ubicadas en el Cantón La Joya de los Sachas, como son Huachito - Palmar del Río y Estación Sacha – INIAP. Para la actualización de datos climatológicos del cantón La Joya de los Sachas, se realiza con la información otorgada por La Dirección de Navegación Aérea en el documento Historial Climatológico Aeropuerto Francisco de Orellana. Los parámetros de temperatura, precipitación, tensión de vapor y humedad se efectuaron con las coordenadas (latitud 00°27'S, longitud 76°59.2'W) y elevación de 249m., mientras que la velocidad de viento fue (latitud 00°27,8'S, longitud 76°59.2'W) y elevación de 299,9 m.

1.5 Agua

Según el Instituto Nacional de Estadísticas y Censos (INEC) 2014 en el estudio "Encuesta de Condiciones de Vida" en cuanto a contaminación del agua, en el cantón el 40,10% de la población percibe que existe una mala calidad del agua. Aunque no se especifica el tipo de agua, es decir, la del servicio público o la de agua natural de fuentes de agua superficial. Las parroquias donde se siente que hay más problemas de contaminación son, Unión Milagreña en un 60,34%, San Sebastián del Coca en 56,54% y Enokanqui con 47,55%.



#CREO|21

ALIANZA GESTIÓN Y DESARROLLO

LISTA 18-20-21

De las parroquias del cantón La Joya de los Sachas, se observa que la parroquia con un mayor índice de percepción por contaminación en los componentes abióticos, como agua, aire y suelo es la parroquia Unión Milagreña con un total de 66,21%.

Este índice es de alarma, puesto que supera la mitad de la población, por lo que se puede considerar que es imperativo un análisis más profundo a través de monitoreo y evaluaciones de campo usando análisis de laboratorio específicos. Las dos siguientes poblaciones de parroquias con una percepción alta de contaminación son las poblaciones de Enokanqui con un índice de percepción de contaminación 57,37 % y la Joya de los Sachas con un índice de 40,39%.

1.6 Aire

Según las estadísticas reportadas por Instituto Nacional de Estadísticas y Censos (INEC) 2014 en el estudio "Encuesta de Condiciones de Vida", en el Cantón La Joya de los Sachas, el 47,3 % de los habitantes, considera que existe contaminación del aire. Las parroquias con el índice más alto, corresponden a Enokanqui con el 75,4%, San Carlos con el 62,5% y Unión Milagreña con el 62,1 %. El factor en común que une a estas tres parroquias, es la presencia de infraestructura petrolera.

Considerar que casi la mitad de los habitantes del cantón consideran que respiran un aire contaminado, es motivo de preocupación, por ser un porcentaje bastante elevado. Sin embargo, no se tiene información sobre estudios de calidad del aire avalados para poder corroborar, la percepción de las personas.

En el cantón La Joya de Los Sachas, existen al menos una fuente fija de combustión de gas petróleo o chimenea por pozo petrolero en actividad, en total alrededor de 216. Provenientes de las actividades enlazadas a los hidrocarburos. Se quema el gas proveniente de los yacimientos, el que por exceso no ha sido aprovechado. La quema se realiza con el objeto de minimizar en un pequeño porcentaje la afectación que éste pudiera causar, emitiéndose en forma natural.

Según percepción visual de la ciudadanía en 75 comunidades del cantón se tienen presencia de contaminación por mecheros, representando el 58% de todas comunidades del cantón.



#CREO|21

ALIANZA GESTIÓN Y DESARROLLO

LISTA 18-20-21

1.7 Sistema de clasificación de los ecosistemas

1.7.1 Ecosistemas frágiles y prioridades de conservación

El territorio cantonal es de 120.164,84 hectáreas, de estas tierras, según la Memoria Técnica de Coberturas de La Joya de los Sachas, SIGTIERRÁS 2015, el territorio del

Cantón La Joya de los Sachas, actualmente su área está usada en un 42,46 % (51024,50 ha) por bosques nativos en procesos de degradación, los que deberán ser categorizados para conservación y protección. Este uso se representa principalmente en las parroquias rurales de San Sebastián del Coca y Pompeya, y en el resto del territorio se puede observar parches remanentes de bosque producto de la fragmentación por apertura de vía y extensión de la frontera agrícola ganadera.

Se puede interpretar que la tasa de deforestación ha tendido a reducirse en el periodo del 2016 al 2018, suponiendo que la tendencia se haya mantenido en el año anterior se puede decir que la tendencia para el año 2020 será similar a falta de datos que ratifiquen lo expuesto. Un escenario sería que la tendencia a mantener las áreas de bosques nativos y evitar la deforestación con fines agropecuarios va en aumento. Como se puede observar en el mapa las áreas que sobran de bosques nativos son prácticamente las pertenecientes a nacionalidades, lo que denota una problemática basada en el aumento de la frontera agrícola y la degradación de bosques existentes para actividades antrópicas si este 40.7%; de bosques entran en un proceso de degradación el territorio se quedaría sin vegetación nativa que apoye a la disminución de la contaminación que provocan las actividades petroleras.

Con respecto a la degradación por actividades agropecuarias es otro tema a ser tomado en cuenta debido a la sobre utilización que ya empieza a notarse en algunos sitios la tasa más alta de deforestación se evidencia en el año 2008 -2015 con la caída del petróleo los colonos se volcaron hacia la siembra especialmente de Cacao y Palma las cuales en esas temporadas tenían precios altos, en la actualidad la palma sufrió una enfermedad de pudrición del cogollo lo que terminó con este cultivo y se cambió con cultivos anuales principalmente arroz y maíz, la problemática con los cultivos existentes y la deforestación ya establecida se basa en la rentabilidad económica de las familias que sobreviven del día a día. Sin tomar en cuenta que en la mayoría de cultivos no existe un beneficio económico en muchos casos hay pérdidas sin embargo la pobreza de los



#CREO|21

ALIANZA GESTIÓN Y DESARROLLO

LISTA 18-20-21

sectores obliga a más siembras se subsistencia familiar siendo este uno de los principales problemas a ser tomado en cuenta el momento de una remediación inmediata

1.8 Impactos de la industria petrolera

En el territorio se tiene la presencia de infraestructura petrolera operado por Estatal Petroamazonas en los bloques 60 (Sacha), bloque 18 (Palo azul) y bloque 44 (Pucuna), mientras tanto ENAP empresa privada opera los campos MDC e INCHI. La mayor presencia de pozos petroleros se encuentra en La parroquia San Carlos, La Joya de los Sachas y Enokanqui.

El campo Sacha cuenta con cuatro estaciones (Sacha Norte 1 y 2, Central y Sur). Hasta el 2010 El volumen total derramado en el Distrito Amazónico durante el periodo de estudio alcanza 32.611,5 barriles, de los cuales se recuperaron el 77,1%, es decir 25.141,5 barriles. Ello representa un volumen derramado de 304,8 barriles por mes durante 9 años." (Fontaine, s/f)

Con este antecedente hacemos la relación que al 2010 se quedó 304.8 barriles si hacemos la relación que una gota de hidrocarburo contamina 25 litros de agua y hay un promedio de 304.8 barriles esto significa que un barril contamina 79.5 millones de litros de agua. Más que suficiente agua para llenar 32 piscinas olímpicas si comparamos con los 304.8 barriles promedio sería 24.231,6 millones de litros de agua contaminados sin tomar en cuenta el suelo y la escorrentía que arrastra estos sedimentos esto al 2010 donde se obtuvo información si comparamos 10 años más de derrames con la misma tendencia equivaldría a 48.462,2 millones de litros de agua contaminados considerándose como una amenaza alta.

"En San Carlos, cada finquero posee uno o varios pozos petroleros en su predio. Cada uno tuvo cerca de su casa una laguna en la que Texaco, que operó en esas provincias entre 1970 y 1990, depositaba las aguas residuales o el crudo que extraía de las pruebas de producción o de derrames, en esta parroquia están latentes las huellas de la actividad petrolera de la empresa Texaco, así como en otras 46 comunidades indígenas de Orellana y Sucumbíos. A 300 metros del centro poblado hay una laguna de crudo que aún no ha sido taponada. Rodeado de vegetación, el depósito negro brilla con el sol y despiden un olor picante. A 20 metros existe un pozo operado por Petroproducción, entidad que se hizo cargo de los campos dejados por Texaco. A cien metros de la



ALIANZA GESTIÓN Y DESARROLLO

LISTA 18-20-21

población están los mecheros de la estación Sacha Sur, en la que operó la Texaco. La estela del crudo se multiplica. Hay instalaciones abandonadas y otras en producción. El estudio Yana Curi (oro negro, en kichwa) concluido en 1999 por el doctor Miguel San Sebastián, sobre el impacto de la actividad petrolera en las poblaciones rurales, menciona que el riesgo de padecer de cáncer en la población de San Carlos es 2,3 veces más alto que en Quito. Dos hileras de casas de tablas, algunas abandonadas, hacen calle de honor a un grueso tubo por el que fluye el crudo que sale desde las entrañas de la selva amazónica. Es un contraste de pobreza y riqueza, característica del centro de la población de San Carlos, cantón Joya de los Sachas." (San Sebastián, 1999)

Como demuestran los estudios la amenaza por quema de mecheros como se evidencio en las encuestas de percepción así como también el ruido que provoca, la deforestación al paso de los oleoductos, en fin las amenazas por actividades petroleras son varia en consideración a las regalías que se reciben eso se comprueba con el alto índice de pobreza de la población, las actividades petroleras sumadas a las practicas agropecuarias son los principales contaminantes y devastadores de los ecosistemas en el Cantón lo que se evidencia por las grandes áreas deforestadas y sin cobertura.

1.9 Matriz de Problemas Causa y Efecto

PROBELMA	CAUSA	EFECTO
Contaminación del suelo "El 58% de los eventos de derrames de petróleo se han presentado en las parroquias San Carlos, parroquia urbana y Unión Milagreira aumentando la degradación del suelo."	- Manejo inadecuado de agroquímicos - Derrames de crudo	- Alteración de las propiedades físico-químicas del suelo. - Alteración de la cobertura vegetal.
Contaminación al aire "Existen 6 gestoras ambientales domiciliadas y operativas en el cantón que manejan desechos peligrosos y no peligrosos de la industria petrolera, que contribuyen a la degradación del suelo, aire y agua."	- Quema de combustibles fósiles. - Quema de la cobertura vegetal para cambio de uso del suelo. - Emisión de gases de efecto invernadero (mecheros, relleno sanitario) a la atmósfera	- Cambio climático - Enfermedades pulmonares especialmente en niños y adultos mayores.
Contaminación del agua "Existen 5 ríos contaminados: Río Basura (Cu, Cd, Ni, Pb); Estero INIAP (Cu, Ni, Pb, TPH); Río Yanayacu (Cu, Ni, Pb); Río Blanco (TPH) y Río Sacha o	- Descargas de aguas residuales industriales y domésticas sobre los cuerpos de agua. - Aumento de la población	- Alteración de las propiedades físico-químicas del agua. - Pérdida de la calidad del agua



#CREO 21

ALIANZA GESTIÓN Y DESARROLLO

LISTA 18-20-21

Quinchayacu (Cu), degradando las fuentes hídricas. "	- Derrames de crudo -Falta de una planta de tratamiento de aguas residuales.	-Afectación a la salud de las poblaciones asentadas en las riberas de los cuerpos de agua
--	---	---

2. COMPONENTE SOCIAL CULTURAL

2.1 Población Total y Tasa de Crecimiento inter-censal

A nivel desagregado, la parroquia urbana La Joya de los Sachas es la más poblada, concentrando casi la mitad de la población, del cantón. Mientras que, a nivel rural, las parroquias: San Sebastián del Coca y San Carlos son las que aglutinan más población

El acelerado crecimiento urbano provoca que la población rural deba acostumbrarse a una nueva dinámica social de la ciudad; causando dos efectos inmediatos: la ciudad, a pesar de contar con amplios espacios para ser habitados, no cuenta con la cobertura de servicios básicos; por lo que se genera la presión social para que las instituciones públicas destinen más recursos de sus limitados presupuestos para atender las demandas ciudadanas. El otro efecto que causa es que cada vez haya menos población que se dedique al cultivo de la tierra, asociado además al deterioro de la identidad y sentido de pertinencia de las personas que cambiaron su área de residencia del campo a la ciudad.

Desde el año 1990 la población del cantón La Joya de los Sachas se ha cuadruplicado en su número; pasando de 16.193 habitantes en la década de los noventa a los 67.732 al año 2020; que en promedio significa que la población crece en 2,7% cada año

2.2 Distribución de la población por áreas (rural/urbana)

En una década se puede observar que el crecimiento del sector urbano fue 2,5 veces entre el año 2010 y el año 2020; mientras que a nivel rural fue de 1,5 veces en el mismo periodo de tiempo. En este contexto se puede manifestar que el cantón La Joya de los Sachas atravesó un fenómeno de migración interna (campo – ciudad). Este fenómeno incluye que la población rural abandone sus tierras, por buscar mejores oportunidades de superación en la ciudad, dejando de producir los alimentos y la materia prima que se requiere para dinamizar la economía cantonal.



#CREO|21

ALIANZA GESTIÓN Y DESARROLLO

LISTA 18-20-21

El acelerado crecimiento urbano provoca que la población rural deba acostumbrarse a una nueva dinámica social de la ciudad; causando dos efectos inmediatos: la ciudad, a pesar de contar con amplios espacios para ser habitados, no cuenta con la cobertura de servicios básicos; por lo que se genera la presión social para que las instituciones públicas destinen más recursos de sus limitados presupuestos para atender las demandas ciudadanas. El otro efecto que causa es que cada vez haya menos población que se dedique al cultivo de la tierra, asociado además al deterioro de la identidad y sentido de pertinencia de las personas que cambiaron su área de residencia del campo a la ciudad

2.3 Estructura por autoidentificación étnica

La población del Cantón La Joya de los Sachas de acuerdo a la cultura del poblador agrupa los siguientes grupos socioculturales de referencia: las personas autoidentificadas como mestizas agrupa al 77,83% de la población cantonal, la indígena al 15,20%; las personas agrupadas en el fenotipo afro al 2,66%; y otras autodefiniciones alrededor del 4,30%. Esto se traduce en que 8 de cada 10 personas que habitan en el Cantón se considera mestiza.

La convivencia entre pueblos y nacionalidades conjuntamente con los mestizos se ha tornado llevadera, se pueden visualizar factores clave: la religión y los procesos evangelizadores; también la organización de actividades conjuntas, generalmente relacionadas con la práctica deportiva, la participación en eventos culturales y ferias productivas, promueven la unidad

2.4 Educación

En el caso del cantón La Joya de los Sachas, la estimación de la población de 0 a 3 años suma 6.692 niños, de los cuales se atienden 1.375 infantes; atendiendo únicamente al 20% de este grupo poblacional, dejando por fuera de la cobertura social al 80% de niños de 3 años o menos. Esto implica que a largo plazo la población que no ha participado de los programas de desarrollo infantil, tendría menos oportunidades de superar barreras de índole socioeconómica; restando las posibilidades de mejoramiento del capital humano de la población.



#CREO|21

ALIANZA GESTIÓN Y DESARROLLO

LISTA 18-20-21

Por lo tanto, un mejor desarrollo de los niños y niñas es funcional para la superación intergeneracional de la pobreza, mejorando a futuro el bienestar de las familias. Además, se traduce en una mayor productividad y bienestar en la edad adulta, que, en términos agregados, suponen una oportunidad para elevar la productividad y el bienestar del conjunto de la nación. (Soria, 2017). Siguiendo con el proceso educativo, están los niños y adolescentes que acceden a la educación primaria y secundaria; que en el caso del cantón La Joya de los Sachas es de 15.402 personas; quienes a través del proceso formativo les permite desplegar sus potencialidades y cultivar sus capacidades

2.4.2 Nivel de instrucción

La juventud de Joya de los Sachas, una vez que ha culminado su educación secundaria, tiene algunas opciones para continuar su proceso formativo, en instituciones de educación superior; y a pesar de que en la localidad existen buenas alternativas para continuar con la formación académica de tercer nivel, esta oferta se ha centrado en brindar oportunidades en ramas administrativas o artesanales.

En cuanto a la oferta relacionada con el componente técnico y de innovación no ha innovado; razón por la cual la población educativa se ve obligada a migrar a otras localidades para acceder a la variada oferta educativa, que le permita cumplir sus expectativas profesionales.

Esto implica que la población joven se desplace, incurra en gastos de transporte, alimentación, arriendos, etc., gastos que pudieran ser subsanados si en el cantón existiera una mayor oferta académica.

Un factor que también es preciso mencionar, es que la población que accede a la formación técnica / tecnológica, no logra el reconocimiento económico a su esfuerzo, ya que aún persiste en el sector público principalmente, una discriminación salarial, respecto a aquellas personas que tienen titulación de licenciatura o ingeniería; quienes perciben mayor remuneración.



#CREO|21

ALIANZA GESTIÓN Y DESARROLLO

LISTA 18-20-21

2.5 Salud

2.5.1 Tasa bruta de natalidad

En lo referente a la tasa bruta de natalidad, la provincia de Orellana, presenta un valor de 16,47 nacidos vivos por cada 1.000 habitantes, encontrándose un poco más de dos puntos por encima del promedio nacional. La importancia de este indicador radica en que mide la frecuencia con que ocurren los nacimientos en una población y por lo tanto está relacionado directamente con el crecimiento de esa población. Sin embargo, los nacimientos son sólo un elemento de la dinámica demográfica; por ello la tasa de natalidad no debe confundirse con la tasa de crecimiento poblacional que refleja todos los elementos del cambio demográfico (nacimientos, defunciones y migración).

2.5.2 Desnutrición

En el caso del cantón La Joya de los Sachas, la desnutrición crónica afecta al 12,89% de la población menor a cinco años; esto significa que un niño que sufre desnutrición crónica presenta un retraso en su crecimiento. Se mide comparando la talla del niño con el estándar recomendado para su edad; indica una carencia de los nutrientes necesarios durante un tiempo prolongado. De este grupo, 249 niños presentan desnutrición global, es decir su peso es catalogado como bajo o severo, con referencia al estándar acorde a la edad; y de estos niños, 148 presentan desnutrición aguda, relacionada con el adelgazamiento de tipo patológico. (Fondo de las Naciones Unidas para la Infancia, 2011).

2.5.3 Cobertura de salud

La Red Pública Integral de Salud constituye el sistema nacional, conformado por instituciones médicas públicas, que garantizan el acceso universal de las y los ecuatorianos a los servicios públicos de salud; la misma está conformada por el Instituto de Seguridad Social de las Fuerzas Armadas (ISSFA), Instituto de Seguridad Social de la Policía Nacional (ISSPOL), Instituto Ecuatoriano de Seguridad Social (IESS), Ministerio de Salud Pública y Red Complementaria de Salud

2.5.4 Salud sexual y reproductiva

En el cantón La Joya de los Sachas existe en promedio un 20% de registros de embarazos en adolescentes; es decir que una de cada diez mujeres que acceden a los servicios de salud por embarazo es menor a 19 años de edad; situación que aumenta el grado de



#CREO|21

ALIANZA GESTIÓN Y DESARROLLO

LISTA 18-20-21

vulnerabilidad de la mujer frente a un contexto social que no se preocupa plenamente de garantizar el derecho al desarrollo integral de los adolescentes.

2.6 Igualdad de género

El fuerte crecimiento de la participación laboral femenina (PLF) es uno de los cambios socioeconómicos más notables del último medio siglo, con un impacto fundamental en el desarrollo socioeconómico y en la convergencia de los roles de género. (Olivetti, 2013)

A nivel institucional, la equidad de género se ha convertido en un proceso con altos y bajos, ya que no existe la cultura de generar nuevos espacios de participación, sobre todo donde la mujer pueda aportar con su conocimiento y su mística laboral.

En el Plan Operativo Anual del año 2018 existió el programa denominado "Sensibilización Social y Empoderamiento de la Mujer Rural", el cual logró la participación de 1200 mujeres en procesos organizativos y de fortalecimiento, cuyos impactos generados estaban en torno a promover la igualdad de género y la autonomía de la mujer rural en la aportación económica, social y cultural que desarrollan a través de la contribución a la seguridad alimentaria. (Gobierno Autónomo Descentralizado Municipal La Joya de los Sachas, 2019).

Por otra parte, las mujeres tienen participación en los niveles jerárquicos existentes en la administración municipal, pero a pesar de ocupar el 40% de las direcciones y el 29% de las jefaturas aún siguen teniendo una mínima representación en los niveles superiores de la administración pública.

Las mujeres tienden a agruparse en puestos que equivocadamente se consideran "sectores feminizados", como la labor social, las finanzas, la contabilidad y la gestión del talento humano. (Programa de las Naciones Unidas para el Desarrollo, 2014); sin considerar que las tendencias muestran una escalada de la mujer en nuevos roles donde tradicionalmente está asumido como un rol masculino.

Es así que en el caso del cantón La Joya de los Sachas, de cada 10 plazas, 6 son ocupadas por hombres y 4 por mujeres. En el sector primario o agrícola de hombres es el 61% y de las mujeres es el 60%, registrando una similitud en la participación. En el sector secundario o industrial, la presencia de hombres es del 9% respecto al 1% de las mujeres; esto dado por que la generación de industria se ha estructurado bajo la ideología de que



#CREO|21

ALIANZA GESTIÓN Y DESARROLLO

LISTA 18-20-21

debe ser liderada por los hombres; situación contrapuesta cuando se analiza la composición del sector terciario o de servicios, donde la mujer participa en 39% mientras que los hombres en el 30% del mismo sector.

a) Agenda Nacional para la Igualdad Intergeneracional

Siete personas, de cada diez habitantes en el cantón La Joya de los Sachas pertenece a un grupo vulnerable; siendo el más representativo la niñez (de 0 a 10 años) que concentra el 32% del total de la población; luego le sigue con el 18,6% y 12,7% los jóvenes de 18 a 29 años y los adolescentes de 11 a 17 años. En el caso de adultos mayores y personas con discapacidad se tienen valores similares que representan el 4% y 4,2% respectivamente. El Estado en su conjunto debe garantizar el cuidado de la población vulnerable durante todo el ciclo de vida, enfocándose al acceso a derechos, la educación, salud, generación de oportunidades; mientras que, a nivel cantonal, es necesaria una articulación eficiente con las instituciones del sector social para no descuidar a la población en situación de vulnerabilidad.

Es así que la gestión pública ha de contribuir a reducir la vulnerabilidad de toda la población, identificar individuos, hogares y comunidades que por su menor dotación de activos y diversificación de estrategias están expuestos a mayores niveles de riesgo por alteraciones significativas en los planos sociales, políticos y económicos que afectan sus condiciones de vida. (Eurosocial, 2015).

b) Igualdad para la Movilidad Humana

La Constitución de la República (2008), en el artículo 40, reconoce el derecho de las personas a migrar y prohíbe la criminalización de la migración.

La Constitución de 2008 incluye un amplio espectro de principios y derechos. Entre los principales se menciona el artículo 9, que determina que las personas extranjeras que se encuentren en el territorio nacional tendrán los mismos derechos y deberes que los ecuatorianos. El artículo 40 del mismo cuerpo legal reconoce a las personas el derecho a migrar y en este marco establece que no se identificará ni se considerará a ningún ser humano como ilegal por su condición migratoria. Por su parte, el artículo 41 reconoce los derechos de asilo y refugio y frente a ello, el Estado garantiza y respeta el principio de no devolución, asistencia humanitaria y debido proceso.



#CREO|21

ALIANZA GESTIÓN Y DESARROLLO

LISTA 18-20-21

Ecuador acoge a ciudadanos de más de 70 nacionalidades. Además de los ciudadanos colombianos y venezolanos, existen importantes colectivos de ciudadanos estadounidenses (4.048), peruanos (2.199), cubanos (4.498), chinos (4.021) y de otras nacionalidades. Las condiciones económicas del Ecuador, especialmente la dolarización, han constituido en los últimos años un atractivo para la inmigración de ciudadanos extranjeros. (Plan Nacional de Movilidad Humana, 2018).

c) Igualdad en Discapacidades

A partir de la publicación de la nueva Constitución de la República, en el año 2008; la Ley Orgánica de Discapacidades (25 de septiembre de 2012), así como de la Ley Orgánica de los Consejos para la Igualdad (7 de julio de 2014), el Consejo Nacional para la Igualdad de Discapacidades - CONADIS asumió la competencia de asegurar la plena vigencia y el ejercicio de los derechos consagrados en la Constitución y en los Instrumentos Internacionales de Derechos Humanos; promover, impulsar, proteger y garantizar el respeto al derecho de igualdad y no discriminación de las personas; así como realizar la formulación, transversalización, observancia, y evaluación de la política pública, con el fin de promover la equiparación de oportunidades de las personas con discapacidad. Igualmente, por mandato legal, el Consejo Nacional participa en la elaboración del Plan Nacional de Desarrollo y lidera la construcción del Plan Nacional de Discapacidades, denominado en el Ecuador: Agenda Nacional para la Igualdad de Discapacidades.

De ahí que, la Agenda Nacional para la Igualdad de Discapacidades 2017 – 2021 se constituye en un instrumento técnico que recoge las políticas públicas de discapacidades para orientar y promover su implementación, como una respuesta de los sectores público y privado para la atención de las necesidades y requerimientos de las personas con discapacidad y sus familias, en un marco de respeto y exigibilidad de sus derechos.



#CREO 21

ALIANZA GESTIÓN Y DESARROLLO

LISTA 18-20-21

2.7 Movimientos migratorios y vectores de movilidad humana

La población del Cantón La Joya de los Sachas está constituida por inmigrantes, del total de habitantes, el 45% afirma haber nacido en otras provincias; siendo las principales: Loja, Bolívar, Manabí, El Oro y Sucumbios; flujos migratorios contribuyen al enriquecimiento cultural de los territorios.

2.8 Matriz de problemas causas y efectos

PROBELMA	CAUSA	EFECTO
Bajo nivel educativo	<ul style="list-style-type: none"> Insuficiente infraestructura educativa Bajo nivel educativo de los padres. 	<ul style="list-style-type: none"> Limitado acceso al mercado laboral en las empresas públicas y privadas Bajo rendimientos educativos de los estudiantes Pocas oportunidades y posibilidades de desarrollo humano en la población
Baja cobertura especializada de los servicios de salud	<ul style="list-style-type: none"> Pocos médicos especializados y calificados Infraestructura Insuficiente en los servicios de salud 	<ul style="list-style-type: none"> Mortalidad materna e infantil Atención insuficiente de usuarios y usuarias Persistencia de enfermedades e infecciones
Desigualdad económica, social y política	<ul style="list-style-type: none"> Limitado acceso a los servicios públicos de educación y salud de los grupos prioritarios de atención Mala distribución de los ingresos y la propiedad Baja participación política y social 	<ul style="list-style-type: none"> Pobreza en la población Incremento de las desigualdades
Irrespeto a los derechos de los Grupos de Atención prioritaria	<ul style="list-style-type: none"> ❖ Acciones de discriminación hacia los grupos de atención prioritaria ❖ Desconocimiento de la población de los derechos de los grupos prioritarios de atención 	Violentación permanente a los derechos de los grupos de atención prioritaria



#CREO 21

ALIANZA GESTIÓN Y DESARROLLO

LISTA 18-20-21

Insuficiente conservación del patrimonio cultural y natural, expresados en prácticas ancestrales y populares de la población	• Nula inversión en conservación del patrimonio cultural	• Se desconoce el patrimonio cultural que posee la localidad
--	--	--



#CREO|21

ALIANZA GESTIÓN Y DESARROLLO

LISTA 18-20-21

3. COMPONENTE ECONOMICO PRODUCTIVO

3.1 POBLACIÓN ECONÓMICAMENTE ACTIVA

La Población en Edad de Trabajar (PET) corresponde a 41.613 habitantes (61,44% de la población cantonal), de este grupo el 69,37% es Población Económicamente Activa con un total de 28.867 personas. La mayoría de la PEA del cantón reside en la parroquia La Joya de Los Sachas, cabecera cantonal, con un porcentaje del 50,48%; el resto de la PEA se distribuye entre las 8 parroquias rurales, siendo San Sebastián del Coca la segunda con el 8,11%.

3.2 Tasas de desempleo

La tasa de ocupación a nivel nacional se registra en promedio para el período 2.009-2.010, 40,5%, en la Región Amazónica alcanza el 42% de la PEA. En cuanto al subempleo, mientras en el país es el 50% de la PEA, en la región amazónica este porcentaje asciende al 52% y, con respecto al desempleo, es menor en la Región Amazónica en relación al promedio nacional, con 5,5% y 7,8% respectivamente. Estos indicadores de la Región Amazónica se reflejan en la Provincia de Orellana y obviamente en el cantón, pero con una tendencia a incremento en la tasa de ocupación, reducción en el subempleo y en el desempleo.

3.3 Empleo

En el cantón La Joya de los Sachas las principales actividades económicas productivas son la Agricultura, ganadería, caza, silvicultura, pesca (59,93%); la construcción (3,01%) y el comercio con el 8,58%.

3.4 PEA por rama de actividad

En el cantón La Joya de los Sachas las principales actividades económicas productivas son la Agricultura, ganadería, caza, silvicultura, pesca (59,93%); la construcción (3,01%) y el comercio con el 8,58%.



#CREO|21

ALIANZA GESTIÓN Y DESARROLLO

LISTA 18-20-21

De acuerdo a la tabla anterior se estima que cerca de 17.300 personas en La Joya de los Sachas, se dedican a actividades agropecuarias, por lo es una prioridad diseñar planes, programas y proyectos que fortalezcan esta actividad de manera sostenible. Las acciones que se propongan deberán reducir al máximo los efectos de la deforestación de la selva amazónica remanente y promover actividades productivas amigables con el ecosistema como son los sistemas agroforestales, los sistemas silvopastoriles, bosques riparios en las fincas intervenidas para la conservación de vertientes, prácticas de conservación de suelo, entre otras adaptadas a la realidad socioeconómica y productiva del territorio

3.5 PEA en relación a los sectores económicos

Dentro de las principales actividades que se desarrollan en el cantón, se encuentran aquellas que pertenecen al sector primario: agricultura, ganadería, silvicultura y pesca, que requieren mano de obra no calificada, no obstante el sector terciario tiene una importante actividad, producto del apogeo del comercio que se da por la articulación de polos económicos que generan las industrias y servicios petroleros, vinculados además a que la ciudad de La Joya de los Sachas se ha convertido en un nodo estratégico comercial entre las poblaciones de Lago Agrio, Shushufindi y el Francisco de Orellana.

El sector secundario se concentra en la actividad de construcción e industria manufacturera, con un mayor indicador en el área urbana, polo del crecimiento urbanístico de La Joya de los Sachas

3.6 Número de Unidades Productivas Agrícolas y superficie

Territorialmente hasta el 2015, el cantón La Joya de los Sachas tiene un aproximado de 120.164,84 ha, las coberturas principales se distribuyen de la siguiente forma:

- El bosque nativo ocupa la mayor área del cantón, con el 42,52%,
- El pastizal con el 22,88%, cultivo el 21,48% y vegetación arbustiva el 7,37% (juntos suman el 94,25% del total territorial del cantón),
- Los otros componentes tan sólo representan el 5,75%, estos son: cuerpos de agua, área poblada, infraestructura antrópica, plantación forestal, erial, vegetación herbácea y mosaico agropecuario.



#CREO|21

ALIANZA GESTIÓN Y DESARROLLO

LISTA 18-20-21

Además de las coberturas de bosque nativo y pastizales, los cultivos de cacao son abundantes en el cantón, alrededor de 11.501ha, que representan el 9,54% del mismo. (Ministerio de Agricultura, 2015).

3.7 Número de UPAs por productos

Es importante anotar que en este espacio territorial coexisten dos grupos de población: la nativa y el grupo de los colonos (blanco mestizo). Esta particularidad social, determina también la convivencia de los sistemas agro productivos existentes en el Cantón:

Los primeros con un sistema de producción de auto consumo familiar en su gran mayoría y lo sobrante para el mercado local con índices bajos de venta ya que los precios no compensan los costos de producción.

Los segundos grupos que en su gran mayoría son colonos, están orientados a una producción de comercio principalmente en los mercados locales los cuales viven la misma realidad que los anteriores ya que su costo de inversión no es acorde con el precio de venta, muchas veces por la gran cantidad de intermediarios quienes se llevan la ganancia.

3.8 Principales productos agropecuarios

Los principales productos que los agricultores sachenses venden en las bodegas son: cacao, café, maíz, plátano, naranja, mandarinas, gallinas, entre otros productos, los mismos que se comercializan a través de intermediarios dentro y fuera del Cantón. Además, existen otros productos primarios como la palma aceitera, el palmito y la malanga.

3.9 Actividad turística

La Joya de los Sachas es un cantón caracterizado por su notable diversidad; sus extensos paisajes agrícolas. Su potencial turístico está cimentado en una serie de recursos lacustres e hídricos (cascadas, lagos, lagunas, ríos y esteros), balnearios naturales, así



#CREO|21

ALIANZA GESTIÓN Y DESARROLLO

LISTA 18-20-21

como diversas expresiones artísticas, museos antropológicos, manifestaciones étnicas y culturales.

La Joya de los Sachas vive un proceso acelerado de grandes transformaciones en los ámbitos social, económico, político, tecnológico, medio ambiental y turístico. Por su ubicación en llanuras amazónicas donde predomina el bosque húmedo tropical con diversidad de flora y fauna, la geografía y territorio Sachense es un excelente lugar para la recreación, esparcimiento y la investigación científica. Es posible realizar actividades de turismo ecológico, agroturismo, turismo de aventura, turismo cultural entre otros.

Si bien es cierto, el turismo en el cantón la Joya de los Sachas aún se encuentra en proceso de crecimiento, brindando oportunidades de expansión en sus números de beneficiarios e involucrados, lo que ha obligado que tanto prestadores de servicios, administradores del espacio geográfico (públicos y privados), y todos aquellos que cuenten con recursos inmersos en la actividad turística busquen estrategias para estar a la par de las nuevas tendencias de los mercados y mejorar la competitividad turística del país.

Se ha registrado veinte y nueve (29) atractivos, de los cuales uno (1) corresponde a la jerarquía I representando el 3,45%; veinte y cuatro (24) se ubican en la jerarquía II, constituyendo el 82,75%; y, cuatro (4) se sitúan en la jerarquía III que representan el 13,8% del total de atractivos. Es decir, que existe un potencial turístico dentro del cantón, estos atractivos turísticos deben tener una mayor divulgación para que estos sean conocidos dentro y fuera del cantón; dicha jerarquización de atractivos turísticos se efectúa mediante la aplicación de la metodología adaptada del Ministerio de Turismo del Ecuador y se establece partir de la suma de los valores asignados a cada variable, y en función de los puntos obtenidos se determina el rango jerárquico donde se ubica el atractivo.

Rutas Turísticas

El cantón La Joya de los Sachas junto a la jefatura de Turismo diseñaron 2 rutas turísticas en las que se interconectan diferentes recursos turísticos y emprendimientos de la zona, estas rutas turísticas son:

- Sacha Ruku Kawsay
- Warmi Kucha



#CREO|21

ALIANZA GESTIÓN Y DESARROLLO

LISTA 18-20-21

Las rutas turísticas cuentan con tres atractivos cada uno formando un circuito de 6 atractivos.

En la ruta Sacha Ruku Kawsay está la Finca Agro turística Aroma de Cacao, Amarum Yaya y la Cascada Yurak Pakcha donde el turista puede realizar diferentes actividades de recreación.

Para la ruta Warmi Kucha se cuenta con la finca Agro turística Majagua, el complejo Turístico Selva Aventura y el Lago San Pedro con las cuales se pretende generar una expectativa al turista sobre las potencialidades que posee el cantón la Joya de los Sachas.

3.10 Matriz de Problemas

PROBLEMA	CAUSA	EFEECTO
Pobreza por NBI	<ul style="list-style-type: none"> ✓ Insuficiente cobertura de servicios básicos ✓ Elevada tasa de crecimiento poblacional 	Deterioro de las condiciones de vida de la población
Incipiente desarrollo de la actividad turística	<ul style="list-style-type: none"> ✓ Concentración de la actividad turística en una pocas personas ✓ Oferta limitada de turismo comunitario 	Poco posicionamiento del cantón como destino turístico
Limitado desarrollo del sector agropecuario	Desarticulación de las iniciativas institucionales para el fortalecimiento del sector agropecuario	<ul style="list-style-type: none"> ✓ Escasa incorporación de valor agregado a los productos ✓ Baja productividad
Deficiente sistema de comercialización de productos agropecuarios	<ul style="list-style-type: none"> ✓ Débil proceso de asociatividad ✓ Escasa diversificación de la producción ✓ Escases de espacios físico para la comercialización 	Disminución de los ingresos monetario de los productores



#CREO 21

ALIANZA GESTIÓN Y DESARROLLO

LISTA 18-20-21

4. COMPONENTE ASENTAMIENTO HUMANO

4.1 Infraestructura y acceso a servicios básicos, déficit, cobertura, calidad: agua potable, electricidad, saneamiento, desechos sólidos

4.1.1 Cobertura de agua

El sistema de abastecimiento público de agua en el territorio cantonal de La Joya de los Sachas está conformado por un conjunto de aguas subterráneas, a través de varios pozos profundos perforados en diferentes sectores del cantón.

Conforme con los resultados obtenidos del Censo de Población y Vivienda efectuado en el año 2010, dentro del cantón La Joya de los Sachas existen varias formas que tiene la población para abastecerse de agua para el consumo humano, de las cuales se puede mencionar.

Los sistemas de agua alcanzan altos porcentajes de cobertura, especialmente en las parroquias de Enokanqui, San Carlos, Unión Milagreña y Rumipambá en donde supera el (70%), en tanto que el área urbana de La Joya de los Sachas se obtiene un (86,47%) de cobertura.

La parroquia San Sebastián del Coca es la menos servida con agua potable de red pública, con menos del 30%, como fuente de abastecimiento tiene un pozo profundo de 28 metros aproximadamente. Actualmente disponen de estudios para un nuevo sistema de agua potable; debido a que las comunidades requieren una rehabilitación de los sistemas existentes, ya que faltan bombas, redes y conexiones domiciliarias.

De manera similar las parroquias Tres de Noviembre, Pompeya y Lago San Pedro cuentan con el 40,4%, 43,9% y 52,30% respectivamente de cobertura de agua potable de la red pública, sirviéndose adicionalmente de: pozos, ríos, vertientes y acequiás.

De acuerdo a la información del censo de INEC 2010, el PDOT 2015 y la percepción de la población con la información levantada, las parroquias presentan un déficit del sistema de red de agua para el consumo humano como se indica a continuación: San Sebastián del Coca (70%), Tres de Noviembre (59,60%), Pompeya (56,10%), Lago San Pedro (47,70%), Enokanqui (20%), San Carlos (40%), Unión Milagreña (30%) y Rumipamba (20%) del total de las viviendas y familias del cantón.



#CREO|21

ALIANZA GESTIÓN Y DESARROLLO

LISTA 18-20-21

En el área urbana del cantón La Joya, de los Sachas se presentó un déficit del (13.53%) de la red de agua para consumo humano.

4.1.2 Cobertura de alcantarillado

De acuerdo al censo del 2010; y la información levantada en campo, en el cantón Joya de los Sachas el 20.86% de la población tiene acceso a la red pública de alcantarillado. Esto origina que la comunidad busque otros medios de eliminación de las aguas residuales como la evacuación a pozo séptico en un 22.54%; conectado a pozo ciego el 5.68%; conectado a letrina el 34.87%; con descarga directa a quebradas un 1.09% y no tiene ningún sistema de eliminación de excretas, el 14.95% que representa un porcentaje importante lo que inciden en la presencia de contaminación ambiental

Los sistemas de tratamiento de agua residuales se encuentran distribuidos en el cantón de acuerdo al tamaño y concentración de la población y al caudal de agua residual. Estos sistemas de tratamiento están conformados por redes de alcantarillado y plantas de tratamiento.

Red de alcantarillado. - Son redes que recolectan las aguas servidas y lluvias que se producen en las viviendas y las conducen a los respectivos sistemas de tratamiento. (RED DE ALCANTARILLADO SANITARIO O ALCANTARILLADO PLUVIAL)

Planta de tratamiento. - Son las que realizan el tratamiento de las aguas negras producidas por las viviendas del cantón

4.1.3 Manejo de desechos sólidos

La recolección de los desechos la realiza directamente el Gobierno Municipal de La Joya de los Sachas bajo el esquema de administración centralizada. La Dirección de Ambiente es la encargada de su operación y el cobro por el servicio de desechos sólidos se realiza a través del impuesto predial, haciendo uso de tres recolectores de carga posterior y capacidad de 20 yardas cúbicas. Sin embargo, éstos no son suficientes para cubrir el 100% de la jurisdicción del cantón, tanto en el área rural, como urbana.

La cobertura del servicio abarca el 77% del área urbana y el 45% en el área rural. Este último debido a la gran dispersión de comunidades, la recolección se realiza especialmente en las cabeceras parroquiales, en las ocho parroquias rurales del cantón y comunidades a su alrededor

La generación de desechos sólidos proviene de las siguientes fuentes:



#CREO|21

ALIANZA GESTIÓN Y DESARROLLO LISTA 18-20-21

- Domiciliaria
- Comercial
- Centros educativos
- Centros de Salud, laboratorios y farmacias
- Camal
- Campamentos de servicios petroleros y otros servicios
- Construcciones

Desde el punto de vista puramente operativo se han identificado tres tipos de residuos:

- ✓ Los domésticos o asimilables a domésticos, que son generados en los domicilios o en ciertos establecimientos o industrias.
- ✓ Los peligrosos – contaminantes, venenosos – y hospitalarios que demandan un manejo específico o especializado.
- ✓ Los especiales que pueden ser: escombros de construcción, de cómputo y/o electrónicos que en la actualidad han adquirido una gran importancia.

4.1.4 Eliminación de Basura

De la información que ha sido levantada en campo y analizada con la del censo realizado por el INEC en año 2010 se tienen diferentes formas de eliminación de basura en el Cantón La Joya de los Sachas.

La cobertura del servicio del carro recolector no puede ser analizada en su totalidad, debido a que no se encuentran catastrados todos los predios rurales que están recibiendo el servicio. Esto muestra una débil gestión por las autoridades ya que existe un trabajo de identificación real del número total de usuarios rurales y urbanos para medir cobertura real y sus beneficiarios, así mismo la necesidad de realizar y ajustar el cobro por tarifa que corresponda a cada servicio básico.



#CREO|21

ALIANZA GESTIÓN Y DESARROLLO

LISTA 18-20-21

4.2 Matriz de Problemas

PROBLEMAS	CAUSAS	EFECTOS
Escaso ordenamiento territorial en el área urbana y escasa en el área rural	Desconocimiento de la población de ordenanzas, normativas y procesos Mala ubicación de centros poblados en zonas de riesgos	Asentamientos que deben ser reubicados por estar en lugares propensos a peligros o que son de protección
Tenencia de suelo no legalizada	Dificultad para realizar trámites, probar la posesión efectiva del inmueble y altos costos	Incumplimiento en el pago de impuestos
Déficit de cobertura de la seguridad ciudadana e incremento de la delincuencia	Incumplimiento de políticas nacionales de seguridad	Incremento de robos a viviendas edificadas con materiales de fácil acceso Incremento de la delincuencia juvenil (grupos delictivos, pandillas)

5. COMPONENTE MOVILIDAD, ENERGÍA Y CONECTIVIDAD

5.1 Movilidad dentro del cantón La Joya de los Sachas.

Los movimientos dentro del cantón La Joya de los Sachas, tienen como una constante la presión sobre el centro de la ciudad, que, como se mencionó, alberga la gran mayoría de servicios del cantón, por lo que una gran cantidad de gente se moviliza hacia ese sector del centro de la ciudad, además que existe una gran cantidad de vehículos de paso que se moviliza hacia las parroquias; y sobre todo del Coca a Lago Agrío y viceversa.

Referente a los motivos de desplazamientos de la población en el cantón. La mayor cantidad de personas que se movilizan lo realizan principalmente por motivo de trabajo, en un 36%, seguido de comercio en un 35% y estudios en un 19% respectivamente. Estos resultados demuestran la necesidad que tiene la población de moverse en la ciudad del Sacha, sobre todo hacia el centro de la misma, debido a la concentración de los equipamientos, servicios y comercios

5.2 Infraestructura de Transporte

Terminal Terrestre



#CREO|21

ALIANZA GESTIÓN Y DESARROLLO

LISTA 18-20-21

En el cantón Joya de los Sachas no existe terminal terrestre, ni centro de transferencia de pasajeros, toda vez que los carros intraprovinciales e interprovinciales hacen parada sobre la vía pública principal, para el embarque y desembarque de pasajeros.

Paradas

Transporte público (buses, rancheras). - En la parroquia urbana del cantón se han identificado cinco paradas formales sobre el área regenerada de la Av. Los Fundadores, al interior de la parroquia, no existen paradas definidas, sólo existen paradas informales en base a la demanda de pasajeros; cabe indicar que, a pesar de existir paradas formales, estas no cumplen con la norma técnica en relación a la señalización horizontal, vertical y bahías de alojamiento. En las parroquias, sólo existen paradas informales, no se puede presentar a detalle cada una de ellas, puesto que también hacen paradas de acuerdo a la necesidad del pasajero en ese momento, incluso las paradas informales que se encuentran en el camino no son utilizadas.

5.3 Infraestructura vial

Se entiende por infraestructura vial a la red de vías de comunicación terrestre construidas por el hombre, para facilitar la circulación de vehículos y personas. Según la Constitución de la República y Código Orgánico de Organización Territorial, Autonomía y Descentralización (COOTAD), en Ecuador los sistemas viales se encuentran agrupados de acuerdo a las competencias de los diferentes niveles de gobierno que las planifican y mantienen.

La red vial del cantón La Joya de los Sachas se encuentra dividida en tres grupos de acuerdo a la jerarquía y al tipo de vía

Red vial cantonal

Conjunto de vías urbanas e inter-parroquiales administradas por cada uno de los consejos municipales. El sistema vial cantonal está formado por las vías de carácter urbano al interior de las ciudades y que obedecen a su jerarquía funcional y de planificación

Estado de las vías

En general, se puede apreciar que 5 de las 9 parroquias consideran que el estado de las vías es bueno a excelente, toda vez que el acceso principal es asfaltado, ocurre lo



ALIANZA GESTIÓN Y DESARROLLO

LISTA 18-20-21

opuestò en Rumipamba y Unión Milagreña donde consideran que el estado de las vías es malo a regular, en San Carlos y Joya de los Sachas la percepción es que el estado de las vías es regular.

Sistema Vial Cantonal Urbano

Formado por el sistema de vías que dan servicio al área urbana tanto de la cabecera del cantón como a las que se localizan en las cabeceñas de los centros poblados. Estas vías urbanas responden a una lógica de funcionamiento de la ciudad en la que se enmarca la planificación urbana; este sistema funciona de acuerdo a jerarquías establecidas y su objetivo está enfocado en mejorar las tendencias de movilidad, tiempos de traslado y servicio a los predios.

El sistema vial urbano de La Joya de los Sachas, parte de una estructura monocéntrica, que se forma a partir de la vía principal Av. Los Fundadores, los patrones de la trama vial siguen los parámetros reticulares ortogonales, promovidos por el crecimiento acelerado desordenado de los asentamientos poblacionales dinámicos y no funcionales que han configurado una nueva realidad urbana. Todas las características descritas anteriormente, sitúan al sistema vial urbano en nivel de servicio "D" de conformidad con las normas internacionales de diseño vial

Transporte público

El sistema de transporte público a nivel cantonal la cubre el parque automotor compuesta de 174 taxis y 83 camionetas, que buscan cubrir y satisfacer la demanda de pasajeros dentro de la ciudad y del Cantón

5.4 Energía

La Empresa Eléctrica Sucumbíos –CNEL- Regional Sucumbíos es la encargada de dar el servicio dentro del cantón. En lo correspondiente a la atención a los usuarios, esta ha generado malestar en general, especialmente de instituciones y comerciantes que deben trasladarse a la provincia de Sucumbíos para realizar los trámites correspondientes a la prestación del servicio.

En el caso de los parques o plazas el servicio es percibido como regular, ya que no permite realizar actividades nocturnas tanto de esparcimiento como deportiva debido a la falta de mantenimiento de la infraestructura existente.



#CREO|21

ALIANZA GESTIÓN Y DESARROLLO

LISTA 18-20-21

5.5 Telecomunicaciones

La población mantiene una cobertura baja relacionado con los servicios de telecomunicaciones, lo cual señala claramente que la población aún no puede satisfacer las necesidades actuales de conexión y cobertura de los servicios

5.5.1 Telefonía

La introducción de la telefonía celular en los últimos años brinda que la ciudadanía esté conectada desde cualquier punto y con esto la demanda de la telefonía fija sea baja, los mismos que registran una cobertura en relación al celular y telefonía fija de un 75.5% y 7% respectivamente a nivel cantonal. Mientras que el área urbana la cobertura de la telefonía celular alcanza el 84,7%, debido a la dinámica comercial de la ciudad. Es decir que la población urbana cuenta con indicadores aceptables, en los temas de conectividad, como muestra el gráfico adjunto, así el déficit de telefonía fija es suplido por el sistema de telefonía celular o móvil.

5.5.2 Internet

Pese a los esfuerzos de las autoridades para que la población tenga mejor conectividad, especialmente en el sector rural con la implementación del sistema de infocentros. El servicio de internet aún no se ha ubicado en niveles óptimos, la poca infraestructura que se ha destinado para este fin no logra cubrir las necesidades de la población. El servicio es muy limitado tomando en cuenta que existen cortes de energía de manera regular. Este servicio presenta un 3 % de aceptabilidad en referente a su cobertura en el área rural y el 15% en el área urbana. Como se observa, existen diferencias significativas entre el área rural y urbana; debido básicamente a la concentración de los servicios, además del impulso que existe en el tema comercial.



#CREO|21

ALIANZA GESTIÓN Y DESARROLLO

LISTA 18-20-21

5.6 Matriz de problemas

PROBLEMA	CAUSAS	EFFECTOS
Atraso tecnológico en referencia a conectividad debido a la localización de las comunidades.	Reducida inversión de las operadoras de telefonía móvil por los altos costos de instalación del sistema en el Cantón.	<ul style="list-style-type: none"> ✓ Centros escolares con déficit de tecnología. ✓ Escaso nivel de comunicación
Ausencia de programas de electrificación rural permanente.	Administración centralizada de la distribución de energía en otra provincia genera desinterés en la dotación del servicio a nivel de comunidades.	<ul style="list-style-type: none"> ✓ Poco abastecimiento de este servicio a nivel de comunidades. ✓ Población mal atendida.
Calles en mal estado	Escaso mantenimiento de calles.	Calles en franco proceso de deterioro

6. COMPONENTE POLITICO INSTITUCIONAL.

6.1 Sistema de participación ciudadana

El trabajo participativo es un proceso en maduración, que se ha venido construyendo como política institucional desde el año 2002, donde el GAD Municipal fue uno de los pioneros en la realización e implementación del primer Plan de Desarrollo, acontecimiento donde la ciudadanía aportó significativamente en la construcción de una visión cantonal de largo plazo.

Con el pasar de las administraciones, la participación ha tenido altos y bajos, pero siempre desde la institución se ha tratado de fortalecer el diálogo y el consenso ciudadano; últimamente con más fuerte participación desde las organizaciones de la sociedad civil porque existe el mandato constitucional que obliga a las instituciones públicas, y especialmente a los Gobiernos Autónomos Descentralizados a contemplar una parte de sus recursos financieros dentro de los programas de "Presupuesto Participativo".

Una limitante es que, en administraciones anteriores, en acuerdo con la industria local, mal acostumbraron a la gente, a asignarles recursos de manera directa y sin que se



#CREO|21

ALIANZA GESTIÓN Y DESARROLLO

LISTA 18-20-21

destinen a obras integrales; aspecto que se arraiga en la sociedad y actualmente es complejo cambiar esa visión

COOTAD Art. 303. Derecho a la participación.- "El derecho a la participación ciudadana se ejercerá en todos los niveles de los gobiernos autónomos descentralizados a través de los mecanismos de la democracia representativa, directa y comunitaria. Las personas, comunidades, pueblos, nacionalidades y colectivos de la circunscripción del gobierno autónomo descentralizado correspondiente, deben ser consultados frente a la adopción de medidas normativas o de gestión que puedan afectar sus derechos colectivos, en el marco de la Constitución y la Ley".

COPFP Art. 5. Participación Ciudadana.- "Las entidades a cargo de la planificación del desarrollo y de las finanzas públicas, y todas las entidades que forman parte de los sistemas de planificación y finanzas públicas, tienen el deber de coordinar los mecanismos que garanticen la participación en el funcionamiento de los sistemas".

6.2 Institucionalidad

La institucionalidad es un proceso sistemático de consolidación de medios e instrumentos que permiten que un fin colectivo sea sustentable en el tiempo. Es decir, la institucionalidad es el elemento que aporta las bases de permanencia y continuidad de las políticas públicas en el tiempo y, además, define los procesos programáticos de implementación de las políticas públicas. (Secretaría Nacional de Planificación y Desarrollo, 2014).

Así, la estructura institucional y organizacional se convierte en un espacio en donde se toman decisiones, y a través del cual se gestionan y ejecutan los programas. Por lo tanto, una eficiente aplicación de la política requiere una fuerte institucionalidad que sea capaz de ejecutar los programas a nivel territorial, y a la vez, garantice el acceso de la población a los programas conforme las competencias asignadas.

En este sentido, el objetivo de analizar la institucionalidad es visibilizar el engranaje de las unidades involucradas, identificando las competencias y roles de cada una de ellas en el marco de la ejecución de la política pública a ser evaluada, conforme el siguiente gráfico.



#CREO|21

ALIANZA GESTIÓN Y DESARROLLO

LISTA 18-20-21

6.3 Proceso de modernización

El proceso de modernización es un tema que institucionalmente ha quedado en deuda, ya que no se cuentan con procesos actualizados y automatizados; aspectos que no contribuyen a una atención eficiente hacia el usuario interno y por ende, tampoco lo hace con el usuario externo; generando retrasos y aumento de costos a la institución.

La modernización implica hacer uso de las tecnologías de información y comunicación para operativizar los procesos internos, dando fluidez a la tramitología e información que generan cada una de los departamentos municipales; pero también implica que la ciudadanía tenga las herramientas comunicacionales que fomenten su interacción; aspectos que actualmente se encuentran en procesos de sondeos que permitan elaborar e implementar estrategias a futuro.

Otro componente de la modernización es la orientación al recurso humano hacia la optimización de su potencial técnico, para ello anteriormente se implementaron procesos de capacitación y profesionalización del personal, para que pueda cumplir sus labores a cabalidad, además de que esté tenga un vasto conocimiento para dar una excelente atención al público, buscando permanentemente mayor compromiso con la institución y la comprensión holística del servicio público de calidad

6.4 Estructuración interna

La Estructura está relacionada directamente con la estrategia que tome una organización, de esa forma una estructura que este bien diseñada proporciona bases para tener una buena planificación, control y dirección de las actividades que realice en base a la estrategia establecida. (Bastidas, 2018). Es decir, la estrategia la que se plantea a largo plazo, por la dirección ejecutiva y el área de planificación; ya que en estos espacios se consolida la parte técnica y política; dando así la viabilidad de dicha estrategia; y para cumplirla se necesita de una estructura sólida y perfectamente engranada para que sea capaz de alcanzar los indicadores de la estrategia. Y es este escenario el que en el GAD Municipal La Joya de los Sachas no se ha podido implementar, ya que no se han dado las condiciones técnico - políticas que promuevan en cambio organizacional; donde se encuentran arraigados temas partidistas de un modelo interno heredado, el cual no está acorde a la realidad y nueva visión de desarrollo cantonal.



#CREO|21

ALIANZA GESTIÓN Y DESARROLLO

LISTA 18-20-21

6.5 Gestión del Talento Humano

Los talentos humanos tienen un enfoque de aplicación y práctica de las actividades más importantes dentro de la organización siendo la gestión del talento humano un pilar fundamental para el desarrollo exitoso de los procesos, pues al final las personas son las responsables de ejecutar las actividades, porque los proyectos no se desarrollan por sí solos. (Flores, 2016); por lo que en este escenario se hace un análisis de la gestión del talento humano bajo las siguientes consideraciones.

6.6 Presupuesto

El presupuesto es una herramienta de planificación que cumple una dimensión microeconómica al asignar recursos que facilitan la previsión de ingresos, egresos y fuentes de financiamiento. En este sentido, el presupuesto es fundamental para la evaluación de la política pública, ya que es a través de esta herramienta que se puede demostrar si la gestión pública ha sido eficaz, tanto en la asignación como en el uso de los recursos. (Granados, 2014).

La asignación efectiva de recursos monetarios hace que las competencias municipales se cumplan, por lo que el presupuesto tiene incidencia en la eficiencia, la calidad y la pertinencia de la gestión local.

6.2 Matriz de Problemas Causas y Efectos

PROBLEMA	CAUSAS	EFFECTOS
Estrategias de participación ciudadana con mediano impacto	Desinformación de la población sobre Participación Ciudadana	Desconfianza ciudadana
	Desconocimiento de los procesos de Participación Ciudadana	Poco compromiso ciudadano
	Poco interés de la ciudadanía	Escaso control de la ciudadanía a las autoridades
	Falta de motivación	Desintegración social
	Poca coordinación	Insatisfacción con las obras realizadas
	Ausencia de trabajo en equipo	Abuso de autoridad



#CREO|21

ALIANZA GESTIÓN Y DESARROLLO

LISTA 18-20-21

7. IDENTIFICAR SOCIOS ESTRATÉGICOS PARA EL CUMPLIMIENTO DE LA PROPUESTA

Los socios estratégicos para el desarrollo del cantón Joyas de los Sachas son las principales Instituciones como los Gobiernos Parroquiales, Gobiernos Municipales y Gobierno Provincial, cada uno de ellos funcionan con autonomía administrativa, técnica, Financiera, de Gestión y Cooperación Internacional, facultades otorgadas por la propia Constitución Política del Estado. Además, existen otras Instituciones como el SC-TEA, cuyos propósitos es el Desarrollo Sostenible de la Amazonía. Sus fondos provienen de la venta del petróleo, a través de la Ley Amazónica.

8. VISIÓN DE DESARROLLO CANTONAL

Joyas de los Sachas al 2030, es un cantón que promueve un desarrollo local basado en el manejo sustentable de sus recursos naturales y el aprovechamiento de su potencial turístico, sobre un territorio ordenado y equilibrado. Cuenta con asentamientos humanos consolidados donde se garantiza la prestación de servicios básicos, sociales y recreativos; y la reducción de la vulnerabilidad de la población frente al riesgo y donde se impulsa una movilidad cantonal segura. Procesos que son promovidos desde una gestión municipal eficiente, transparente, participativa, con altos niveles de coordinación, inclusión, integración y trabajo mancomunado; de forma articulada a la dinámica nacional”.

9. OBJETIVOS

9.1 Objetivo General

Contribuir en la generación de un sistema de transversalización del desarrollo socio económico y ambiental del Cantón la Joya de los Sachas, la implementación de políticas, planes, programas y proyectos sociales y microempresariales, con la participación e integración de los Pueblos y Nacionalidades, organizaciones sociales e instituciones, el turismo comunitario, el desarrollo de la red vial urbana y rural, la conectividad en el transcurso de la administración del GAD cantonal, periodo 2023 – 2027.



#CREO|21

ALIANZA GESTIÓN Y DESARROLLO

LISTA 18-20-21

9.1.1 Objetivos Específicos

- ✓ Promover la Construcción de un cantón ordenado, que genere el desarrollo social y económico de sus habitantes.
- ✓ Impulsar un cantón que armonice y equilibre las relaciones entre urbano y lo rural
- ✓ Contribuir en la construcción de un cantón participativo y transparente.
- ✓ Actualizar la normativa del Gobierno Municipal que permite la participación de los ciudadanos del cantón.
- ✓ Fortalecer la identidad cultural de los pueblos y cultura en el cantón, mediante el fomento de su patrimonio cultural material e inmaterial
- ✓ Construir un cantón de derecho para todas y todos, con atención prioritaria a quienes más lo necesitan.
- ✓ Promover un cantón sensible ante las necesidades de las mujeres que privilegie sus derechos.
- ✓ Impulsar la generación de micro empresas procesadoras de materia prima en el cantón, la Joya de los Sachas.
- ✓ Fortalecer el sistema de manejo integrado de los residuos sólidos en el cantón la Joya de los Sachas. Construir un cantón seguro, con espacios público que promuevan la cohesión social, la paz y la igualdad en la diversidad.
- ✓ Prestar los de servicios públicos: agua potable, alcantarillado, depuración de aguas residuales, manejo de desechos sólidos y actividades de saneamiento ambiental.
- ✓ Promover la construcción de un cantón seguro, con espacios público que promuevan la cohesión social, la paz y la igualdad en la diversidad.



#CREO 21

ALIANZA GESTIÓN Y DESARROLLO

LISTA 18-20-21

10. PLAN DE TRABAJO PLURIANUAL

MATRIZ DE PLANIFICACIÓN 2023-2027

OBJETIVO GENERAL: Contribuir en la generación de un sistema de transversalización del desarrollo socio económico y ambiental del cantón la Joya de los Sachas, la implementación de políticas, planes, programas y proyectos sociales y microempresariales, con la participación e integración de los Pueblos y Nacionalidades, organizaciones sociales e instituciones, el turismo comunitario, el desarrollo de la red vial urbana y rural, la conectividad en el transcurso de la administración del GAD cantonal, periodo 2023 – 2027.

PROBLEMA A RESOLVER	OBJETIVO ESPECIFICO	INDICADOR	META	PROYECTO/ ACTIVIDADES	ARTICULACIÓN	MECANISMOS DE EVALUACION
Carencia de planificación y ordenamiento territorial	Promover la construcción de un cantón ordenado, que genere el desarrollo social y económico de sus habitantes.	Impulsar la propuesta de reforma para la actualización del Plan de Desarrollo y Ordenamiento Territorial para el cantón Joya de los Sachas hasta el año 2024	Hasta el año 2024, se ha actualizado la propuesta de reforma el PDyOT del cantón Joya de los Sachas.	Elaboración de la propuesta de ordenanza para la actualización del Plan de Desarrollo y Ordenamiento Territorial del Cantón Joya de los Sachas.	GAD provincial, GAD parroquial, Ciudadanía	Documentos aprobados y firmados, Reunión de trabajo e Informe técnicos.
	Impulsar un cantón que armonice y equilibre las	Revisar la ejecución de 5 obras públicas Hasta el año 2027	Hasta el año 2027 se han revisado 5 obras públicas	Fiscalizar que la ejecución de la obra pública favorezca y priorice a los	Funcionarios públicos Contraloría General del Estado	Informe de fiscalización Proceso de contratación



#CREO 21

ALIANZA GESTIÓN Y DESARROLLO

LISTA 18-20-21

PROBLEMA A RESOLVER	OBJETIVO ESPECÍFICO	INDICADOR	META	PROYECTO/ ACTIVIDADES	ARTICULACIÓN	MECANISMOS DE EVALUACIÓN
Obras públicas no se ajustan a la realidad	relaciones entre urbano y lo rural			sectores del cantón que más lo necesiten	Ciudadanía	
Poca Transparencia de los recursos públicos	Contribuir en la construcción de un cantón participativo y transparente.	Ejercer la facultades de fiscalizador sobre la gestión del alcalde o alcaldesa, de acuerdo con el artículo 57, literal m) del COOTAD. Hasta el año 2027	La meta es realizable porque el COOTAD lo establece en el artículo 57, literal m.	Fiscalización de la gestión emprendida por las direcciones municipales conforme al orgánico estructurar	Funcionarios públicos Contraloría General del-Estado Ciudadanía	Informe de fiscalización Proceso de contratación
Escasa participación ciudadana	Actualizar la normativa del Gobierno Municipal que permite la participación de los ciudadanos del cantón.	Crear un espacio de concertación que permita mejorar la participación ciudadana en el cantón Joya de los Sachas hasta el año 2027	Hasta el año 2027 se ha creado un espacio de concertación	Elaboración propuesta de reforma de ordenanza que regula la participación ciudadana y control social, para la aprobación de los presupuestos participativos.	Concejo de participación ciudadana. Defensoría del pueblo ciudadanía	Reuniones inter institucionales



#CREO 21

ALIANZA GESTIÓN Y DESARROLLO

LISTA 18-20-21

<p>Perdida de la identidad cultural de Pueblos y nacionalidades</p>	<p>Fortalecer identidad cultural de los pueblos y cultura en el cantón, mediante el fomento de su patrimonio cultural material e inmaterial</p>	<p>Promover la reforma de la ordenanza de acuerdo con el numeral 7 del artículo 276 de la constitución, con el objetivo de proteger y promover la diversidad cultural hasta el año 2027</p>	<p>La meta es realizable porque la Constitución lo establece numeral 7 del artículo 276</p>	<p>Elaboración propuesta de reforma de la ordenanza que promueva la promoción. La difusión y el fomento a las diversas expresiones artísticas en el cantón Joya de los Sachas.</p>	<p>MINTUR GAD Parroquial GAD Provincial</p>	<p>Eventos, Ferias inclusivas y otras.</p>
<p>Limitada participación de los grupos prioritario</p>	<p>Construir un derecho para todos, con atención prioritaria</p>	<p>Garantizar el cumplimiento de lo establecido en el COOTAD Art. 249, Para los grupos de</p>	<p>La meta es realizable porque la Constitución y el COOTAD en el Art. 249 lo establece.</p>	<p>Elaboración propuesta de ordenanza que busque la garantía de los derechos para los grupos prioritarios establecido en la constitución</p>	<p>MIESS Ciudadanía Defensoría pueblo</p>	<p>Acta de reuniones Propuesta elaborada</p>



#CREO 21

ALIANZA GESTIÓN Y DESARROLLO

LISTA 18-20-21

PROBLEMA A RESOLVER	OBJETIVO ESPECIFICO	INDICADOR	META	PROYECTO/ ACTIVIDADES	ARTICULACIÓN	MECANISMOS DE EVALUACION
Limitada participación de los grupos de mujeres	Promover un cantón sensible ante las necesidades de las mujeres que privilegie sus derechos	Crear 2 espacios de concertación para garantizar la participación de las mujeres hasta el año 2027	Hasta el año 2027 se han creado 2 espacios de concertación para la participación de las mujeres.	Elaboración de propuesta de ordenanza para la creación de la escuela de liderazgo con enfoque de género en el cantón Joya de los Sachas	MIESS GAD Provincial GAD Parroquial Federación de Mujeres	Número de reuniones Convenios firmados
Escasas microempresas procesadoras de materia prima en el cantón	Impulsar la generación de micro empresas procesadoras de materia prima en el cantón	Promover ordenanza que permita garantizar la industrialización y comercialización de productos	Hasta el año 2027 se ha promovido 1 ordenanza que permita garantizar la industrialización y comercialización	Promulgación de Ordenanza que garantice la dinamización de la economía local, fortaleciendo las cadenas productivas, enfocado a asegurar el acceso a la	Min. Comercio exterior Pro Ecuador MAG Gobierno Parroquial Empresa privada	Convenios firmados con compromisos de mercado Informe de ejecución del proyecto

AMBULANTE DE LOS SACHAS - JOYA DE LOS SACHAS - ESCUELA DE LIDERAZGO



#CREO21

ALIANZA GESTIÓN Y DESARROLLO

LISTA 18-20-21

PROBLEMA ARESOLVER	OBJETIVO ESPECÍFICO	INDICADOR	META	PROYECTO/ ACTIVIDADES	ARTICULACIÓN	MECANISMOS DE EVALUACIÓN
Joya de los Sachas.	Joya de los Sachas.	locales hasta el año 2027	de productos locales	comercialización de los productos de la zona		
AMBITO O EJE DE DESARROLLO: COMPONENTE BIOFISICO						
Deterioro del actual relleno sanitario	Fortalecer el sistema de manejo integrado de los residuos sólidos en el cantón Joya de los Sachas.	Impulsar propuesta de reforma a la ordenanza que regula el sistema integrado de residuos sólidos en el cantón Joya de los Sachas hasta el año 2025	Has hasta el año 2025 se ha impulsado la reforma a la ordenanza que regula el sistema integrado de residuos sólidos	Proposición de ordenanza reformatoria para mejorar el sistema integrado de residuos sólidos	MAE Ciudadanos del cantón	Acuerdos firmados Reuniones realizadas
PROBLEMA ARESOLVER	OBJETIVO ESPECÍFICO	INDICADOR	META	PROYECTO/ ACTIVIDADES	ARTICULACIÓN	MECANISMOS DE EVALUACIÓN



#CREO 21

ALIANZA GESTIÓN Y DESARROLLO

LISTA 18-20-21

<p>Déficit de cobertura de la seguridad ciudadana e incremento de la delincuencia</p>	<p>Construir un cantón seguro, con espacios públicos que promuevan la cohesión social, la paz y la igualdad en la diversidad.</p>	<p>Crear 2 espacios de concertación para garantizar la seguridad ciudadana en el cantón Joya de los Sachas hasta el año 2027</p>	<p>Hasta el año 2027 se han creado 2 espacios de concertación</p>	<p>Elaboración de propuesta de reforma de ordenanza que promueva la integración comunitaria, barrial</p>	<p>Policía Nacional GAD Parroquial Ciudadanía Fiscalía Función judicial</p>	<p>Número de reuniones realizadas Convenios firmados</p>
<p>Poca implementación de servicios básicos e infraestructura</p>	<p>Prestar los servicios públicos: agua potable, alcantarillado, depuración de aguas residuales, manejo de desechos sólidos y actividades de saneamiento ambiental</p>	<p>Analizar la ordenanza que regula el incremento de la cobertura de agua potable, alcantarillado sanitario y pluvial en el cantón hasta el año 2027.</p>	<p>Hasta el año 2027 se ha analizado la ordenanza que regula la cobertura de agua potable, alcantarillado sanitario y pluvial</p>	<p>Revisión y propuestas de reforma a la Ordenanza enfocadas a garantizar la inversión pública en proyectos para la ampliar la cobertura de agua potable, alcantarillado sanitario y pluvial</p>	<p>Banco de desarrollo ST-TEA</p>	<p>Estudio Reuniones socialización</p>



#CREO|21

ALIANZA GESTIÓN Y DESARROLLO

LISTA 18-20-21

<p>Poca regulación del desarrollo urbanístico</p>	<p>Promover la construcción de un cantón seguro, con espacios públicos que promuevan la cohesión social, la paz y la igualdad en la diversidad.</p>	<p>Crear 1 propuesta de ordenanza para regular el desarrollo urbanístico del cantón Joya de los Sachas hasta el año 2027</p>	<p>Hasta el año 2027 se ha creado 1 propuesta de ordenanza para regular el desarrollo urbanístico</p>	<p>Elaboración de propuesta de ordenanzas Municipales para regular el Desarrollo Urbanístico a nivel del casco urbano cantonal y cabeceras parroquiales</p>	<p>Banco de desarrollo ST-TEA. AME</p>	<p>Estudio Reuniones socialización</p>
---	---	--	---	---	--	--

Fuente: Plan de Desarrollo y Ordenamiento Territorial GADMJS, INEC, Constitución de la República, COOTAD, Código de planificación y Finanzas Públicas, Ley de Participación Ciudadana y Control Social, Ley de Economía Popular y Solidaria, Ley para la planificación integral de la circunscripción especial amazónica, Ley de Ordenamiento Territorial, Uso y Gestión de Suelo, Agenda Nacional para la igualdad.



#CREO 21

ALIANZA GESTIÓN Y DESARROLLO

LISTA 18-20-21

11. PROYECTOS EMBLEMATICOS

<p>Poca regulación del desarrollo urbanístico</p>	<p>Promover la construcción de un cantón seguro, con espacios públicos que promuevan la cohesión social, la paz y la igualdad en la diversidad.</p>	<p>Crear 1 propuesta de ordenanza para regular el desarrollo urbanístico del cantón Joya de los Sachas hasta el año 2027</p>	<p>Hasta el año 2027 se ha creado 1 propuesta de ordenanza para regular el desarrollo urbanístico</p>	<p>Elaboración de propuesta de ordenanzas Municipales para regular el Desarrollo Urbanístico a nivel del casco urbano cantonal y cabeceras parroquiales</p>	<p>Banco de desarrollo ST-TEA AME</p>	<p>Estudio Reuniones socialización</p>
---	---	--	---	---	---------------------------------------	--



#CREO 21

ALIANZA GESTIÓN Y DESARROLLO

LISTA 18-20-21

Escasas microempresas procesadoras de materia prima	Impulsar la generación de micro empresas procesadoras de materia prima en el cantón Joya de los Sachas.	Promover la ordenanza que permita garantizar la industrialización y comercialización de productos locales hasta el año 2027	Hasta el año 2027 se ha promovido 1 ordenanza que permita garantizar la industrialización y comercialización de productos locales	Promulgación de Ordenanza que garantice la dinamización de la economía local, fortaleciendo las cadenas productivas, enfocando a asegurar el acceso a la comercialización de los productos de la zona	Min. Comercio exterior Pro Ecuador MAG Gobierno Parròquia Empresa privada	Convenios firmados con compromisos de mercado Informe ejecución de proyecto
---	---	---	---	---	---	---



#CREO|21

ALIANZA GESTIÓN Y DESARROLLO

LISTA 18-20-21

13. RENDICION DE CUENTÁS

MECANISMOS	HERRAMIENTAS
Estructura y acciones institucionales:	Espacios responsables de facilitar acceso a la información pública
	Centros de atención al público
	Espacios permanentes de procesamiento de peticiones de información pública
Contacto directo con los actores sociales: información que se socializa con la concurrencia de la sociedad civil.	Reuniones y asambleas provinciales para la rendición de cuentas
	Mesas de trabajo como espacios de control social
	Páginas web del Gobierno Cantonal
Publicación por medios de comunicación	Medios de comunicación radial
	Medios de comunicación alternativa (internet, redes sociales)
	Boletines informativos difundidos en espacios públicos



#CREO 21

PLAN PLURIANUAL

Item	PROYECTOS/ ACTIVIDADES	2023	2024	2025	2026	2027
1	Elaboración de la propuesta de ordenanza para la actualización del Plan de Desarrollo y Ordenamiento Territorial del Cantón Joya de los Sachas	X	X			
2	Fiscalizar que la ejecución de la obra pública favorezca y priorice a los sectores del cantón que más lo necesiten.		X	X	X	X
3	Fiscalización de la gestión emprendida por las empresas públicas municipales, de conformidad con el art. 315 de la constitución.			X	X	X
4	Elaboración propuesta de reforma de ordenanza que regula la participación ciudadana y control social, para la aprobación de los presupuestos participativos.		X	X	X	X
5	Elaboración propuesta de reforma de la ordenanza que promueva la promoción, La difusión y el fomento a las diversas expresiones artísticas en el cantón Joya de los Sachas.		X	X	X	X
6	Elaboración propuesta de ordenanza que busque la garantía de los derechos establecido en la constitución.			X	X	X
7	Elaboración de propuesta de ordenanza para la Creación de la escuela de liderazgo con enfoque de género en el cantón Joya de los Sachas		X	X	X	X
8	Promulgación de Ordenanza que garantice la dinamización de la economía local, fortaleciendo las cadenas productivas, enfocado a asegurar el acceso a la comercialización de los productos de la zona.			X	X	X
9	Proposición de ordenanza reformatoria para mejorar el sistema integrado de residuos sólidos			X	X	X
10	Elaboración de propuesta de reforma de ordenanza que promueva la Integración comunitaria, barrial			X	X	X
11	Revisión y propuestas de reforma a la Ordenanza enfocadas a garantizar la inversión pública en proyectos para la ampliar la cobertura de agua potable, alcantarillado sanitario y pluvial			X	X	X
12	Elaboración de propuesta de ordenanzas Municipales para regular el Desarrollo Urbanístico a nivel del casco urbano cantonal y cabeceras parroquiales		X	X	X	X



#CREO|21


ALIANZA GESTIÓN Y DESARROLLO

LISTA 18-20-21


CONCEJALES URBANOS Y RURALES DEL CANTÓN LA JOYA DE LOS SACHAS


CONCEJALES PRINCIPALES URBANOS


1.- CALERO BARCENES JONATAN ROSENDO
C.I. 1718422759



2.- OBACO PIEDRA ALBA ROSARIO
C.I. 1103802078


CONCEJALES SUPLENTE URBANOS



1.- PALMA INTRIAGO MONICA LOURDES
C.I. 1718662750


2.- CABRERA CRIOLLO ELVIS GEOVANNY
C.I. 2100509039


CONCEJALES PRINCIPALES RURALES



1.- ROJEL PRECIADO DARWIN POLICARPO
C.I. 2100326103



2.- MERO MACIAS ARACELY DEL ROCIO
C.I. 1304002098


3.- GALEAS JIMENEZ TELMO FRUCTUOSO
C.I. 0200934875

CONCEJALES SUPLENTE RURALES


1.- TANGUILA GREFA LIDA ANGELINA
C.I. 2200245799


2.- TULCAN ACUÑA DENICE GISELL
C.I. 2200247548


3.- MENDOZA LOPEZ MANUEL ALEJANDRO
C.I. 2200388276



#CREO|21

ALIANZA GESTIÓN Y DESARROLLO

LISTA 18-20-21

La Procuradora común de la Alianza Gestión y Desarrollo, conformada por el Movimiento Plurinacional Pachakutik lista 18, Movimiento Democracia Sí lista 20, Movimiento CREO Creando Oportunidades lista 21, certifica:

Que el presente Plan de Trabajo Plurianual corresponde a los candidatos a Concejales Urbanos y Concejales Rurales del GAD Municipal de La Joya de los Sachas

Ing. Mayra Yadira Moreno Lapo

PROCURADORA COMÚN

ALIANZA GESTIÓN Y DESARROLLO LISTA 18-20-21